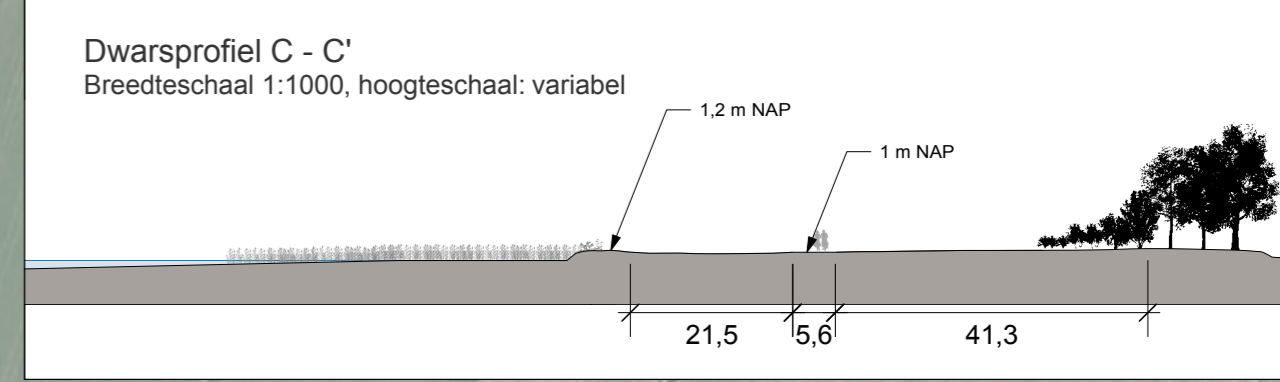
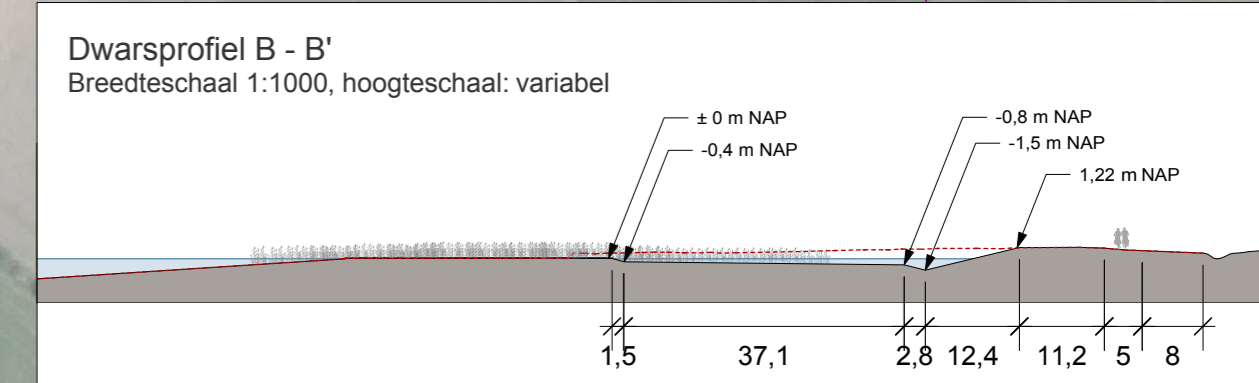
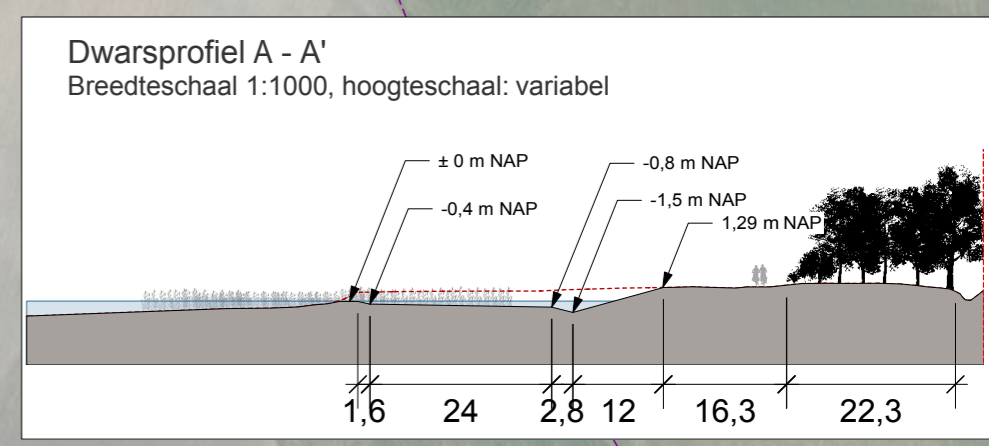





- Legenda**
- Nieuw**
- Rietmoeras
 - Bloemrijk grasland
 - Vochtig hooiland
 - Vochtig struweel en bos
 - Struweelrand
 - Nieuw gegraven water
 - Doorrijdbare laagte (voorde)
 - Vogelkijkhut
 - Scherf met uitkijkpunt
 - Voetpad
 - Vraatrasters
 - Grens rust- en foerageergebied watervogels
 - Dood hout in het water
- Bestaand**
- Riet
 - Bos en struweel (handhaven/verwijderen nader te bepalen)
 - Bestaande beekloop
 - Betonning vaargeul
 - Plangrens
 - Grens Natura-2000 gebied
 - fietspad/ontsluitingsweg (met berm)
 - Tijdelijke parkeerplaats evenemententerrein
- Restopgave**
- Faunapassage (locatie nader te bepalen)
 - Wildraster langs A28



Naam tekening Schetsontwerp Groene Kruispunt			
Opdrachtgever Gastrije Randmeren		Tekenaar J.D. Buizer/ J.W.Röell	
Project 19-0488 Groene Kruispunt		Datum 21-02-2020	
Onderdeel Variante B-2. Zonder riettransplantatie		Naam controleur M.M.Visser	
		Peraf <i>(Signature)</i>	
		Schaal 1:2.000	
		Tekeneenheid meter	
		Formaat A1	
		Versienr. 1-B	



Ondergrond: Ortho25 luchtfoto 2017 PDOK