

VERKEERSTELLING

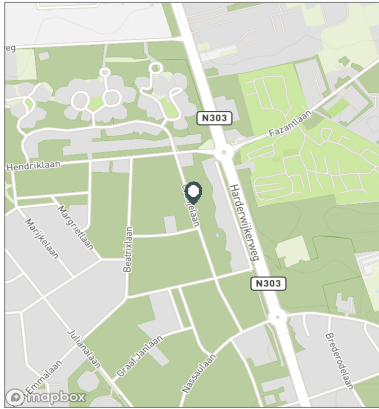
Motorvoertuigen

Meetlocatie

Oranjelaan
 Ermelo
 Tussen Anna van Burenlaan en Prins Hendriklaan
 Ri. 1 = Ri. Noord (Prins Hendriklaan)
 Ri. 2 = Ri. Zuid (Anna van Burenlaan)

Meting

Meetperiode: 7 november t/m 22 november 2022
 Methodiek: Telslangen
 In opdracht van: Gemeente Ermelo
 Uitgevoerd door: MetroCount



Voertuigclassificatie

Voertuigclassificatie op basis van ascombinaties
 L = Licht verkeer (2 assen, asafstand < 3,7 m)
 M = Middelzwaar verkeer (2 assen, asafstand > 3,7 m)
 Z = Zwaar verkeer (3 of meer assen)

ORANJELAAN, ERMELO

Tussen Anna van Burenlaan en Prins Hendriklaan



INTENSITEITEN

	Doorsnede		Ri. Noord		Ri. Zuid			
	Werkdag	Weekdag	Werkdag	Weekdag	Werkdag	Weekdag		
Etmaal (0-24u)	144	100%	133	100%	74	68	70	65
Dag (7-19u)	132	91,5%	120	90,2%	68	62	64	58
Avond (19-23u)	11	7,8%	12	8,7%	5	5	6	6
Nacht (23-7u)	1	0,7%	1	1,1%	1	1	1	1
Ochtendspits (7-9u)	22	15,1%	17	12,4%	11	8	11	8
Avondspits (16-18u)	25	17,1%	23	17,3%	12	11	12	12

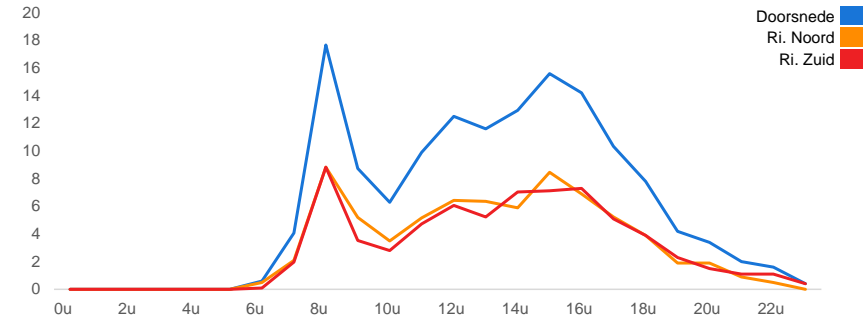
UURCIJFERS

	Doorsnede		Ri. Noord		Ri. Zuid			
	Werkdag	Weekdag	Werkdag	Weekdag	Werkdag	Weekdag		
00:00 - 01:00	0	0,0%	1	0,4%	0	0	0	0
01:00 - 02:00	0	0,0%	0	0,0%	0	0	0	0
02:00 - 03:00	0	0,0%	0	0,0%	0	0	0	0
03:00 - 04:00	0	0,0%	0	0,0%	0	0	0	0
04:00 - 05:00	0	0,0%	0	0,0%	0	0	0	0
05:00 - 06:00	0	0,0%	0	0,0%	0	0	0	0
06:00 - 07:00	1	0,4%	0	0,3%	1	0	0	0
07:00 - 08:00	4	2,8%	3	2,2%	2	2	2	1
08:00 - 09:00	18	12,3%	14	10,2%	9	7	9	7
09:00 - 10:00	9	6,1%	9	6,5%	5	5	4	4
10:00 - 11:00	6	4,4%	6	4,8%	4	4	3	3
11:00 - 12:00	10	6,9%	10	7,3%	5	5	5	4
12:00 - 13:00	13	8,7%	11	8,4%	6	6	6	5
13:00 - 14:00	12	8,1%	11	8,4%	6	6	5	5
14:00 - 15:00	13	9,0%	12	9,0%	6	6	7	6
15:00 - 16:00	16	10,8%	14	10,7%	8	7	7	7
16:00 - 17:00	14	9,9%	14	10,4%	7	7	7	7
17:00 - 18:00	10	7,2%	9	6,9%	5	5	5	5
18:00 - 19:00	8	5,4%	7	5,5%	4	3	4	4
19:00 - 20:00	4	2,9%	4	3,2%	2	2	2	2
20:00 - 21:00	3	2,4%	4	2,8%	2	2	2	2
21:00 - 22:00	2	1,4%	2	1,4%	1	1	1	1
22:00 - 23:00	2	1,1%	2	1,2%	1	1	1	1
23:00 - 24:00	0	0,3%	1	0,4%	0	0	0	0

VOERTUIGVERDELING

	Doorsnede		Ri. Noord		Ri. Zuid			
	Werkdag	Weekdag	Werkdag	Weekdag	Werkdag	Weekdag		
Licht (L)	140	97,1%	130	97,5%	97,3%	97,9%	97,0%	97,0%
Middelzwaar (M)	3	1,7%	2	1,6%	1,6%	1,2%	1,9%	2,0%
Zwaar (Z)	2	1,1%	1	0,9%	1,1%	0,9%	1,1%	0,9%

UURVERLOOP WERKDAG PER RIJRICHTING



ETMAALTOTALEN

	Aantal voertuigen
di 8-nov	150
wo 9-nov	157
do 10-nov	122
vr 11-nov	172
za 12-nov	139
zo 13-nov	78
ma 14-nov	130
di 15-nov	120
wo 16-nov	144
do 17-nov	147
vr 18-nov	153
za 19-nov	148
zo 20-nov	62
ma 21-nov	137

SNELHEID

	Doorsnede	Ri. Noord	Ri. Zuid
Gem. snelheid V85	29	30	29
< 15 km/u	2,4%	1,7%	3,1%
15 - 20 km/u	9,4%	9,7%	9%
20 - 25 km/u	14,6%	14,9%	14,2%
25 - 30 km/u	23,3%	20,4%	26,4%
30 - 35 km/u	28,1%	29,2%	26,9%
35 - 40 km/u	16,9%	18,1%	15,6%
40 - 45 km/u	4,1%	4,9%	3,2%
> 45 km/u	1,3%	1,1%	1,5%

VERKEERSTELLING

Motorvoertuigen

ORANJELAAN, ERMELO

Tussen Anna van Burenlaan en Prins Hendriklaan



Meetlocatie

Oranjelaan

Ermelo

Tussen Anna van Burenlaan en Prins Hendriklaan

Ri. 1 = Ri. Noord (Prins Hendriklaan)

Ri. 2 = Ri. Zuid (Anna van Burenlaan)

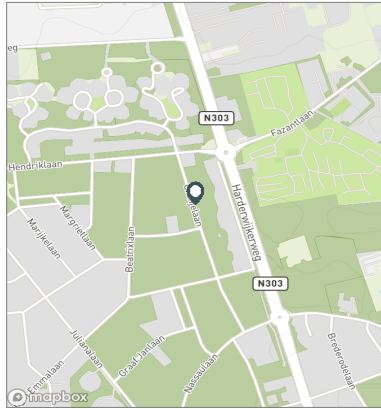
Meting

Meetperiode: 7 november t/m 22 november 2022

Methodiek: Telslangen

In opdracht van: Gemeente Ermelo

Uitgevoerd door: MetroCount



WERKDAG

	Doorsnede				Ri. Noord				Ri. Zuid			
	L	M	Z	Tot	L	M	Z	Tot	L	M	Z	Tot
00:00 - 01:00	0	0	0	0	0	0	0	0	0	0	0	0
01:00 - 02:00	0	0	0	0	0	0	0	0	0	0	0	0
02:00 - 03:00	0	0	0	0	0	0	0	0	0	0	0	0
03:00 - 04:00	0	0	0	0	0	0	0	0	0	0	0	0
04:00 - 05:00	0	0	0	0	0	0	0	0	0	0	0	0
05:00 - 06:00	0	0	0	0	0	0	0	0	0	0	0	0
06:00 - 07:00	1	0	0	1	1	0	0	1	0	0	0	0
07:00 - 08:00	4	0	0	4	2	0	0	2	2	0	0	2
08:00 - 09:00	17	0	0	18	9	0	0	9	9	0	0	9
09:00 - 10:00	9	0	0	9	5	0	0	5	4	0	0	4
10:00 - 11:00	6	0	0	6	3	0	0	3	3	0	0	3
11:00 - 12:00	10	0	0	10	5	0	0	5	5	0	0	5
12:00 - 13:00	12	0	1	13	6	0	0	6	6	0	0	6
13:00 - 14:00	11	1	0	12	6	0	0	6	5	0	0	5
14:00 - 15:00	12	1	0	13	6	0	0	6	7	0	0	7
15:00 - 16:00	15	1	0	16	8	0	0	8	7	0	0	7
16:00 - 17:00	14	0	0	14	7	0	0	7	7	0	0	7
17:00 - 18:00	10	0	0	10	5	0	0	5	5	0	0	5
18:00 - 19:00	8	0	0	8	4	0	0	4	4	0	0	4
19:00 - 20:00	4	0	0	4	2	0	0	2	2	0	0	2
20:00 - 21:00	3	0	0	3	2	0	0	2	2	0	0	2
21:00 - 22:00	2	0	0	2	1	0	0	1	1	0	0	1
22:00 - 23:00	2	0	0	2	1	0	0	1	1	0	0	1
23:00 - 24:00	0	0	0	0	0	0	0	0	0	0	0	0
Etmaal (0-24u)	140	3	2	144	72	1	1	74	68	1	1	70
Dag (7-19u)	128	2	2	132	66	1	1	68	62	1	1	64
Avond (19-23u)	11	0	0	11	5	0	0	5	6	0	0	6
Nacht (23-7u)	1	0	0	1	1	0	0	1	1	0	0	1
Ochtendspits (7-9u)	21	0	0	22	11	0	0	11	11	0	0	11
Avondspits (16-18u)	24	0	0	25	12	0	0	12	12	0	0	12

Voertuigclassificatie

Voertuigclassificatie op basis van ascombinaties

L = Licht verkeer (2 assen, asafstand < 3,7 m)

M = Middelzwaar verkeer (2 assen, asafstand > 3,7 m)

Z = Zwaar verkeer (3 of meer assen)

VERKEERSTELLING

Motorvoertuigen

ORANJELAAN, ERMELO

Tussen Anna van Burenlaan en Prins Hendriklaan



Meetlocatie

Oranjelaan

Ermelo

Tussen Anna van Burenlaan en Prins Hendriklaan

Ri. 1 = Ri. Noord (Prins Hendriklaan)

Ri. 2 = Ri. Zuid (Anna van Burenlaan)

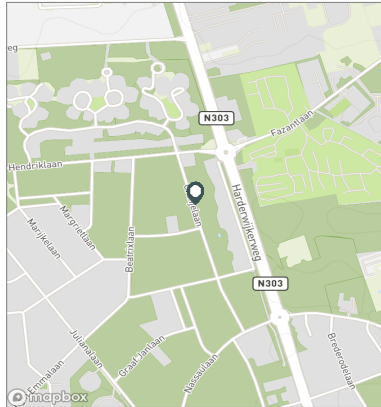
Meting

Meetperiode: 7 november t/m 22 november 2022

Methodiek: Telslangen

In opdracht van: Gemeente Ermelo

Uitgevoerd door: MetroCount



WEEKDAG

	Doorsnede				Ri. Noord				Ri. Zuid			
	L	M	Z	Tot	L	M	Z	Tot	L	M	Z	Tot
00:00 - 01:00	1	0	0	1	0	0	0	0	0	0	0	0
01:00 - 02:00	0	0	0	0	0	0	0	0	0	0	0	0
02:00 - 03:00	0	0	0	0	0	0	0	0	0	0	0	0
03:00 - 04:00	0	0	0	0	0	0	0	0	0	0	0	0
04:00 - 05:00	0	0	0	0	0	0	0	0	0	0	0	0
05:00 - 06:00	0	0	0	0	0	0	0	0	0	0	0	0
06:00 - 07:00	0	0	0	0	0	0	0	0	0	0	0	0
07:00 - 08:00	3	0	0	3	2	0	0	2	1	0	0	1
08:00 - 09:00	13	0	0	14	6	0	0	7	7	0	0	7
09:00 - 10:00	8	0	0	9	5	0	0	5	3	0	0	4
10:00 - 11:00	6	0	0	6	4	0	0	4	2	0	0	3
11:00 - 12:00	10	0	0	10	5	0	0	5	4	0	0	4
12:00 - 13:00	11	0	0	11	6	0	0	6	5	0	0	5
13:00 - 14:00	10	0	0	11	5	0	0	6	5	0	0	5
14:00 - 15:00	12	0	0	12	5	0	0	6	6	0	0	6
15:00 - 16:00	14	0	0	14	7	0	0	7	6	0	0	7
16:00 - 17:00	14	0	0	14	7	0	0	7	7	0	0	7
17:00 - 18:00	9	0	0	9	5	0	0	5	5	0	0	5
18:00 - 19:00	7	0	0	7	3	0	0	3	4	0	0	4
19:00 - 20:00	4	0	0	4	2	0	0	2	2	0	0	2
20:00 - 21:00	4	0	0	4	2	0	0	2	2	0	0	2
21:00 - 22:00	2	0	0	2	1	0	0	1	1	0	0	1
22:00 - 23:00	2	0	0	2	1	0	0	1	1	0	0	1
23:00 - 24:00	1	0	0	1	0	0	0	0	0	0	0	0
Etmaal (0-24u)	130	2	1	133	67	1	1	68	63	1	1	65
Dag (7-19u)	117	2	1	120	61	1	1	62	56	1	1	58
Avond (19-23u)	12	0	0	12	5	0	0	5	6	0	0	6
Nacht (23-7u)	1	0	0	1	1	0	0	1	1	0	0	1
Ochtendspits (7-9u)	16	0	0	17	8	0	0	8	8	0	0	8
Avondspits (16-18u)	23	0	0	23	11	0	0	11	11	0	0	12

Voertuigclassificatie

Voertuigclassificatie op basis van ascombinaties

L = Licht verkeer (2 assen, asafstand < 3,7 m)

M = Middelzwaar verkeer (2 assen, asafstand > 3,7 m)

Z = Zwaar verkeer (3 of meer assen)

VERKEERSTELLING

Motorvoertuigen

ORANJELAAN, ERMELO

Tussen Anna van Burenlaan en Prins Hendriklaan

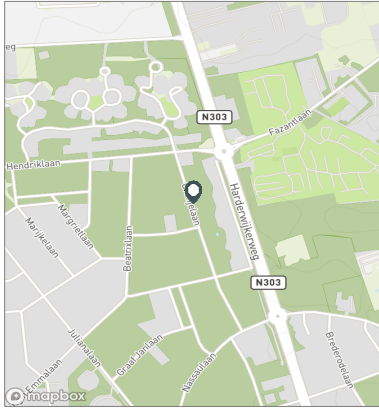


Meetlocatie

Oranjelaan
 Ermelo
 Tussen Anna van Burenlaan en Prins Hendriklaan
 Ri. 1 = Ri. Noord (Prins Hendriklaan)
 Ri. 2 = Ri. Zuid (Anna van Burenlaan)

Meting

Meetperiode: 7 november t/m 22 november 2022
 Methodiek: Telslangen
 In opdracht van: Gemeente Ermelo
 Uitgevoerd door: MetroCount



Voertuigclassificatie

Voertuigclassificatie op basis van ascombinaties
 L = Licht verkeer (2 assen, asafstand < 3,7 m)
 M = Middelzwaar verkeer (2 assen, asafstand > 3,7 m)
 Z = Zwaar verkeer (3 of meer assen)

Validatie

■ = Compleet en representatief
■ = Niet representatief
■ = Niet compleet
■ = Feestdag

DOORSNEDE

	di	wo	do	vr	za	zo	ma	di	wo	do	vr	za	zo	ma
	8-11	9-11	10-11	11-11	12-11	13-11	14-11	15-11	16-11	17-11	18-11	19-11	20-11	21-11
00:00 - 01:00	0	0	0	0	0	5	0	0	0	0	0	2	0	0
01:00 - 02:00	0	0	0	0	0	0	0	0	0	0	0	0	0	0
02:00 - 03:00	0	0	0	0	0	0	0	0	0	0	0	0	0	0
03:00 - 04:00	0	0	0	0	0	0	0	0	0	0	0	0	0	0
04:00 - 05:00	0	0	0	0	0	0	0	0	0	0	0	0	0	0
05:00 - 06:00	0	0	0	0	0	0	0	0	0	0	0	0	0	0
06:00 - 07:00	1	1	1	0	0	0	1	0	0	0	0	0	0	1
07:00 - 08:00	2	7	4	4	0	1	4	2	6	2	5	0	0	4
08:00 - 09:00	26	16	19	17	4	0	24	14	14	22	14	7	2	16
09:00 - 10:00	12	11	5	9	11	5	3	5	12	5	16	12	5	9
10:00 - 11:00	7	7	5	9	11	2	8	6	2	2	9	9	4	8
11:00 - 12:00	18	11	5	11	11	8	6	11	4	11	10	15	4	6
12:00 - 13:00	5	19	15	13	10	4	12	12	16	8	13	12	6	14
13:00 - 14:00	16	16	13	20	10	4	8	7	8	8	12	18	8	9
14:00 - 15:00	13	17	11	7	19	4	13	14	12	19	13	12	4	6
15:00 - 16:00	12	14	14	16	10	12	12	8	20	24	16	14	7	21
16:00 - 17:00	10	19	7	21	18	13	17	13	15	12	15	15	6	11
17:00 - 18:00	12	5	8	18	11	3	8	6	17	8	8	8	4	12
18:00 - 19:00	8	7	5	10	3	9	7	9	7	9	9	9	3	7
19:00 - 20:00	3	3	3	4	7	2	3	3	6	5	5	6	3	7
20:00 - 21:00	2	2	4	4	8	4	1	7	3	5	3	3	4	3
21:00 - 22:00	2	2	2	6	0	1	2	0	1	2	3	4	2	0
22:00 - 23:00	1	0	1	3	5	1	1	1	1	5	1	0	0	2
23:00 - 24:00	0	0	0	0	1	0	0	2	0	0	1	2	0	1
Etmaal (0-24u)	150	157	122	172	139	78	130	120	144	147	153	148	62	137
Dag (7-19u)	141	149	111	155	118	65	122	107	133	130	140	131	53	123
Avond (19-23u)	8	7	10	17	20	8	7	11	11	17	12	13	9	12
Nacht (23-7u)	1	1	1	0	1	5	1	2	0	0	1	4	0	2
Ochtendspits (7-9u)	28	23	23	21	4	1	28	16	20	24	19	7	2	20
Avondspits (16-18u)	22	24	15	39	29	16	25	19	32	20	23	23	10	23
Validatie														

DOORSNEDE

	di	wo	do	vr	za	zo	ma	di	wo	do	vr	za	zo	ma
	8-11	9-11	10-11	11-11	12-11	13-11	14-11	15-11	16-11	17-11	18-11	19-11	20-11	21-11
Ri. Noord	80	78	64	90	75	34	65	57	80	69	82	78	28	69
Ri. Zuid	70	79	58	82	64	44	65	63	64	78	71	70	34	68
Ri. Noord	53%	50%	52%	52%	54%	44%	50%	48%	56%	47%	54%	53%	45%	50%
Ri. Zuid	47%	50%	48%	48%	46%	56%	50%	53%	44%	53%	46%	47%	55%	50%
Licht (L)	141	156	119	168	137	78	126	116	142	145	146	145	61	129
Middelzwaar (M)	5	1	3	3	2	0	1	3	2	1	5	2	1	2
Zwaar (Z)	4	0	0	1	0	0	3	1	0	1	2	1	0	6
% Licht (L)	94,0%	99,4%	97,5%	97,7%	98,6%	100,0%	96,9%	96,7%	98,6%	98,6%	95,4%	98,0%	98,4%	94,2%
% Middelzwaar (M)	3,3%	0,6%	2,5%	1,7%	1,4%	0,0%	0,8%	2,5%	1,4%	0,7%	3,3%	1,4%	1,6%	1,5%
% Zwaar (Z)	2,7%	0,0%	0,0%	0,6%	0,0%	0,0%	2,3%	0,8%	0,0%	0,7%	1,3%	0,7%	0,0%	4,4%

VERKEERSTELLING

Motorvoertuigen

ORANJELAAN, ERMELO

Tussen Anna van Burenlaan en Prins Hendriklaan

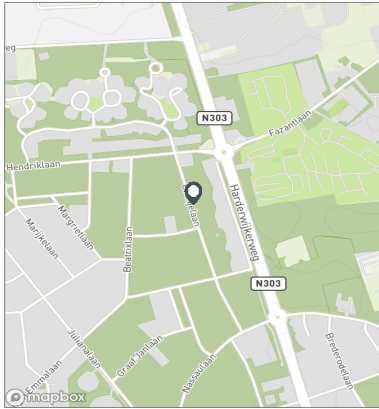


Meetlocatie

Oranjelaan
 Ermelo
 Tussen Anna van Burenlaan en Prins Hendriklaan
 Ri. 1 = Ri. Noord (Prins Hendriklaan)
 Ri. 2 = Ri. Zuid (Anna van Burenlaan)

Meting

Meetperiode: 7 november t/m 22 november 2022
 Methodiek: Telslangen
 In opdracht van: Gemeente Ermelo
 Uitgevoerd door: MetroCount



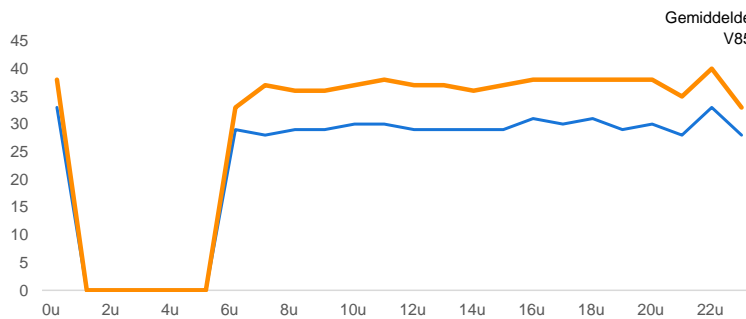
Voertuigclassificatie

Voertuigclassificatie op basis van ascombinaties
 L = Licht verkeer (2 assen, asafstand < 3,7 m)
 M = Middelzwaar verkeer (2 assen, asafstand > 3,7 m)
 Z = Zwaar verkeer (3 of meer assen)

SNELHEDEN WEEKDAG

	Doorsnede		Ri. Noord		Ri. Zuid	
	Gemiddelde	V85	Gemiddelde	V85	Gemiddelde	V85
00:00 - 01:00	33	38	35	39	33	38
01:00 - 02:00	-	-	-	-	-	-
02:00 - 03:00	-	-	-	-	-	-
03:00 - 04:00	-	-	-	-	-	-
04:00 - 05:00	-	-	-	-	-	-
05:00 - 06:00	-	-	-	-	-	-
06:00 - 07:00	29	33	28	33	33	34
07:00 - 08:00	28	37	31	38	25	34
08:00 - 09:00	29	36	31	37	26	35
09:00 - 10:00	29	36	30	35	28	37
10:00 - 11:00	30	37	30	38	30	36
11:00 - 12:00	30	38	31	38	29	37
12:00 - 13:00	29	37	29	37	29	36
13:00 - 14:00	29	37	30	37	29	36
14:00 - 15:00	29	36	28	36	29	36
15:00 - 16:00	29	37	29	37	29	35
16:00 - 17:00	31	38	30	37	31	38
17:00 - 18:00	30	38	31	39	29	38
18:00 - 19:00	31	38	31	38	31	38
19:00 - 20:00	29	38	30	39	28	36
20:00 - 21:00	30	38	30	39	30	37
21:00 - 22:00	28	35	27	36	29	34
22:00 - 23:00	33	40	33	40	33	40
23:00 - 24:00	28	33	26	33	30	34
Gemiddelde	30	37	30	38	29	37

UURVERLOOP SNELHEDEN



SNELHEDEN PER DAGSOORT

	Doorsnede		Ri. Noord		Ri. Zuid	
	Gemiddelde	V85	Gemiddelde	V85	Gemiddelde	V85
Maandag	30	37	31	38	29	36
Dinsdag	29	37	30	37	28	36
Woensdag	29	37	29	37	29	36
Donderdag	29	37	29	37	29	36
Vrijdag	31	38	31	38	30	38
Zaterdag	28	36	28	37	28	36
Zondag	30	38	31	38	29	37
Werkdag	30	37	30	38	29	37
Weekdag	29	37	30	38	29	37

SNELHEIDSVERDELING WEEKDAG

	Doorsnede		Ri. Noord		Ri. Zuid	
	%	Cumulatief %	%	Cumulatief %	%	Cumulatief %
< 15 km/u	2,4%	2,4%	1,7%	1,7%	3,1%	3,1%
15 - 20 km/u	9,4%	11,7%	9,7%	11,4%	9,0%	12,1%
20 - 25 km/u	14,6%	26,3%	14,9%	26,3%	14,2%	26,3%
25 - 30 km/u	23,3%	49,6%	20,4%	46,6%	26,4%	52,7%
30 - 35 km/u	28,1%	77,7%	29,2%	75,9%	26,9%	79,7%
35 - 40 km/u	16,9%	94,6%	18,1%	94,0%	15,6%	95,3%
40 - 45 km/u	4,1%	98,7%	4,9%	98,9%	3,2%	98,5%
> 45 km/u	1,3%	100,0%	1,1%	100,0%	1,5%	100,0%

SNELHEIDSVERDELING DOORSNEDE

