

VERKEERSTELLING

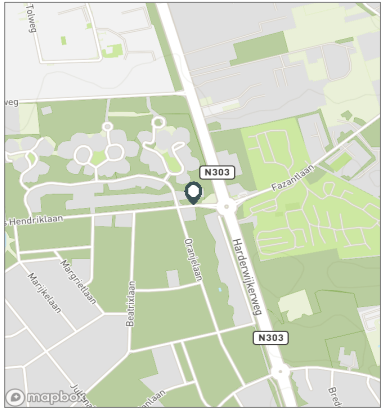
Motorvoertuigen

Meetlocatie

Prins Hendriklaan
Ermelo
Tussen Máximalaan en N303
Ri. 1 = Ri. Oost (N303)
Ri. 2 = Ri. West (Máximalaan)

Meting

Meetperiode: 7 november t/m 22 november 2022
Methodiek: Telslangen
In opdracht van: Gemeente Ermelo
Uitgevoerd door: MetroCount



Voertuigclassificatie

Voertuigclassificatie op basis van ascombinaties
L = Licht verkeer (2 assen, asafstand < 3,7 m)
M = Middelzwaar verkeer (2 assen, asafstand > 3,7 m)
Z = Zwaar verkeer (3 of meer assen)

PRINS HENDRIKLAAN, ERMELO

Tussen Máximalaan en N303



INTENSITEITEN

	Doorsnede		Ri. Oost		Ri. West			
	Werkdag	Weekdag	Werkdag	Weekdag	Werkdag	Weekdag		
Etmaal (0-24u)	1152	100%	1055	100%	592	543	561	513
Dag (7-19u)	956	82,9%	876	83,0%	495	456	460	420
Avond (19-23u)	147	12,8%	135	12,8%	65	60	82	75
Nacht (23-7u)	49	4,3%	44	4,2%	31	27	18	18
Ochtendspits (7-9u)	188	16,3%	147	13,9%	126	99	62	48
Avondspits (16-18u)	206	17,9%	185	17,5%	82	76	123	109

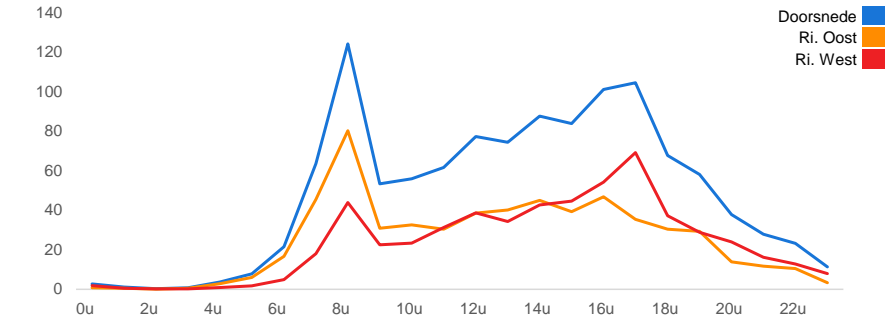
UURCIJFERS

	Doorsnede		Ri. Oost		Ri. West			
	Werkdag	Weekdag	Werkdag	Weekdag	Werkdag	Weekdag		
00:00 - 01:00	3	0,2%	4	0,4%	1	1	2	3
01:00 - 02:00	1	0,1%	2	0,2%	1	1	1	1
02:00 - 03:00	0	0,0%	0	0,0%	0	0	0	0
03:00 - 04:00	1	0,1%	1	0,1%	1	1	0	0
04:00 - 05:00	4	0,3%	3	0,3%	3	3	1	1
05:00 - 06:00	8	0,7%	6	0,6%	6	5	2	2
06:00 - 07:00	22	1,9%	17	1,6%	17	13	5	4
07:00 - 08:00	64	5,5%	49	4,7%	46	35	18	14
08:00 - 09:00	124	10,8%	97	9,2%	80	64	44	34
09:00 - 10:00	53	4,6%	52	4,9%	31	31	23	21
10:00 - 11:00	56	4,9%	57	5,4%	33	34	23	23
11:00 - 12:00	62	5,4%	66	6,3%	30	33	31	34
12:00 - 13:00	77	6,7%	73	6,9%	39	38	39	34
13:00 - 14:00	74	6,5%	76	7,2%	40	40	34	36
14:00 - 15:00	88	7,6%	81	7,7%	45	42	43	40
15:00 - 16:00	84	7,3%	79	7,5%	39	37	45	41
16:00 - 17:00	101	8,8%	93	8,8%	47	43	54	50
17:00 - 18:00	105	9,1%	92	8,7%	35	33	69	60
18:00 - 19:00	68	5,9%	61	5,8%	30	27	37	34
19:00 - 20:00	58	5,0%	52	4,9%	29	25	29	26
20:00 - 21:00	38	3,3%	35	3,3%	14	14	24	22
21:00 - 22:00	28	2,4%	25	2,4%	12	11	16	15
22:00 - 23:00	23	2,0%	23	2,2%	11	10	13	13
23:00 - 24:00	11	1,0%	11	1,0%	3	4	8	7

VOERTUIGVERDELING

	Doorsnede		Ri. Oost		Ri. West			
	Werkdag	Weekdag	Werkdag	Weekdag	Werkdag	Weekdag		
Licht (L)	1111	96,4%	1022	96,9%	96,4%	96,9%	96,4%	96,8%
Middelzwaar (M)	31	2,7%	24	2,3%	2,7%	2,3%	2,6%	2,3%
Zwaar (Z)	11	0,9%	9	0,8%	0,9%	0,8%	1,0%	0,9%

UURVERLOOP WERKDAG PER RIJRICHTING



ETMAALTOTALEN

	Aantal voertuigen
di 8-nov	1136
wo 9-nov	1130
do 10-nov	1151
vr 11-nov	1183
za 12-nov	946
zo 13-nov	727
ma 14-nov	1037
di 15-nov	1163
wo 16-nov	1115
do 17-nov	1193
vr 18-nov	1245
za 19-nov	957
zo 20-nov	620
ma 21-nov	1150

SNELHEID

	Doorsnede	Ri. Oost	Ri. West
Gem. snelheid V85	32	32	32
< 15 km/u	0,6%	0,7%	0,4%
15 - 20 km/u	2,2%	2%	2,3%
20 - 25 km/u	7,4%	6,9%	8,1%
25 - 30 km/u	24,2%	22%	26,7%
30 - 35 km/u	36,4%	37,3%	35,5%
35 - 40 km/u	21%	22,2%	19,8%
40 - 45 km/u	6,6%	7,1%	6%
> 45 km/u	1,5%	1,8%	1,2%

VERKEERSTELLING

Motorvoertuigen

PRINS HENDRIKLAAN, ERMELO

Tussen Máximalaan en N303

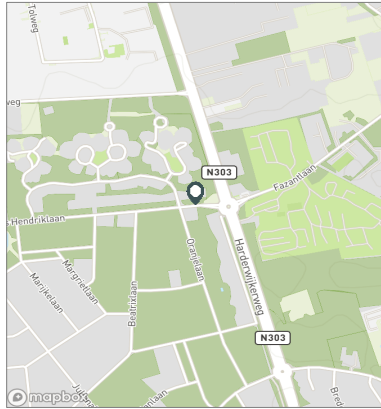


Meetlocatie

Prins Hendriklaan
 Ermelo
 Tussen Máximalaan en N303
 Ri. 1 = Ri. Oost (N303)
 Ri. 2 = Ri. West (Máximalaan)

Meting

Meetperiode: 7 november t/m 22 november 2022
 Methodiek: Telslangen
 In opdracht van: Gemeente Ermelo
 Uitgevoerd door: MetroCount



Voertuigclassificatie

Voertuigclassificatie op basis van ascombinaties

L = Licht verkeer (2 assen, asafstand < 3,7 m)

M = Middelzwaar verkeer (2 assen, asafstand > 3,7 m)

Z = Zwaar verkeer (3 of meer assen)

WERKDAG

	Doorsnede				Ri. Oost				Ri. West			
	L	M	Z	Tot	L	M	Z	Tot	L	M	Z	Tot
00:00 - 01:00	3	0	0	3	1	0	0	1	2	0	0	2
01:00 - 02:00	1	0	0	1	1	0	0	1	1	0	0	1
02:00 - 03:00	0	0	0	0	0	0	0	0	0	0	0	0
03:00 - 04:00	1	0	0	1	1	0	0	1	0	0	0	0
04:00 - 05:00	4	0	0	4	3	0	0	3	1	0	0	1
05:00 - 06:00	6	1	0	8	5	1	0	6	2	0	0	2
06:00 - 07:00	21	1	0	22	16	0	0	17	5	0	0	5
07:00 - 08:00	61	1	1	64	44	1	0	46	17	1	1	18
08:00 - 09:00	121	2	1	124	79	1	0	80	42	2	0	44
09:00 - 10:00	52	1	1	53	30	1	0	31	22	0	0	23
10:00 - 11:00	52	3	1	56	30	2	0	33	22	1	1	23
11:00 - 12:00	57	3	1	62	28	2	1	30	30	1	0	31
12:00 - 13:00	75	2	1	77	37	1	0	39	38	1	1	39
13:00 - 14:00	71	2	1	74	39	1	0	40	33	1	1	34
14:00 - 15:00	85	2	1	88	44	1	0	45	41	1	0	43
15:00 - 16:00	80	2	1	84	38	1	1	39	43	1	1	45
16:00 - 17:00	98	2	2	101	46	1	1	47	53	1	1	54
17:00 - 18:00	101	3	1	105	34	1	1	35	67	2	0	69
18:00 - 19:00	66	2	0	68	29	1	0	30	36	1	0	37
19:00 - 20:00	57	1	0	58	28	1	0	29	28	1	0	29
20:00 - 21:00	37	1	0	38	14	0	0	14	23	1	0	24
21:00 - 22:00	28	0	0	28	12	0	0	12	16	0	0	16
22:00 - 23:00	23	0	0	23	10	0	0	11	13	0	0	13
23:00 - 24:00	11	0	0	11	3	0	0	3	8	0	0	8
Etmaal (0-24u)	1111	31	11	1152	571	16	5	592	540	15	6	561
Dag (7-19u)	920	25	10	956	478	13	5	495	442	13	6	460
Avond (19-23u)	144	3	0	147	64	2	0	65	80	1	0	82
Nacht (23-7u)	47	2	0	49	29	2	0	31	18	1	0	18
Ochtendspits (7-9u)	183	4	2	188	124	2	1	126	59	2	1	62
Avondspits (16-18u)	199	4	2	206	79	2	1	82	120	3	1	123

VERKEERSTELLING

Motorvoertuigen

PRINS HENDRIKLAAN, ERMELO

Tussen Máximalaan en N303

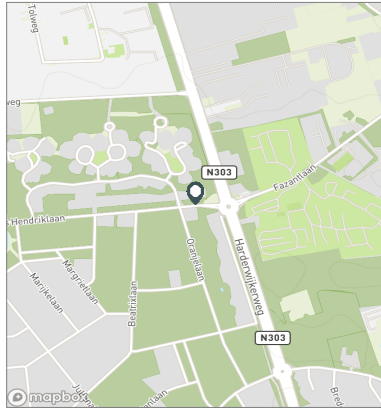


Meetlocatie

Prins Hendriklaan
 Ermelo
 Tussen Máximalaan en N303
 Ri. 1 = Ri. Oost (N303)
 Ri. 2 = Ri. West (Máximalaan)

Meting

Meetperiode: 7 november t/m 22 november 2022
 Methodiek: Telslangen
 In opdracht van: Gemeente Ermelo
 Uitgevoerd door: MetroCount



Voertuigclassificatie

Voertuigclassificatie op basis van ascombinaties

L = Licht verkeer (2 assen, asafstand < 3,7 m)

M = Middelzwaar verkeer (2 assen, asafstand > 3,7 m)

Z = Zwaar verkeer (3 of meer assen)

WEEKDAG

	Doorsnede				Ri. Oost				Ri. West			
	L	M	Z	Tot	L	M	Z	Tot	L	M	Z	Tot
00:00 - 01:00	4	0	0	4	1	0	0	1	3	0	0	3
01:00 - 02:00	2	0	0	2	1	0	0	1	1	0	0	1
02:00 - 03:00	0	0	0	0	0	0	0	0	0	0	0	0
03:00 - 04:00	1	0	0	1	1	0	0	1	0	0	0	0
04:00 - 05:00	3	0	0	3	3	0	0	3	1	0	0	1
05:00 - 06:00	5	1	0	6	4	1	0	5	1	0	0	2
06:00 - 07:00	16	1	0	17	12	0	0	13	4	0	0	4
07:00 - 08:00	47	1	1	49	34	1	0	35	13	1	0	14
08:00 - 09:00	95	2	1	97	63	1	0	64	32	1	0	34
09:00 - 10:00	50	1	1	52	30	1	0	31	21	0	0	21
10:00 - 11:00	54	3	1	57	32	1	0	34	22	1	0	23
11:00 - 12:00	63	3	1	66	31	2	1	33	32	1	0	34
12:00 - 13:00	71	1	1	73	37	1	0	38	33	1	0	34
13:00 - 14:00	73	2	1	76	39	1	0	40	34	1	1	36
14:00 - 15:00	79	2	1	81	41	1	0	42	38	1	0	40
15:00 - 16:00	76	2	1	79	36	1	0	37	40	1	1	41
16:00 - 17:00	90	1	1	93	42	1	1	43	48	1	1	50
17:00 - 18:00	89	2	1	92	32	1	0	33	58	1	0	60
18:00 - 19:00	60	2	0	61	27	1	0	27	33	1	0	34
19:00 - 20:00	50	1	0	52	25	1	0	25	26	1	0	26
20:00 - 21:00	34	1	0	35	13	0	0	14	21	1	0	22
21:00 - 22:00	25	0	0	25	11	0	0	11	14	0	0	15
22:00 - 23:00	22	0	0	23	10	0	0	10	12	0	0	13
23:00 - 24:00	11	0	0	11	4	0	0	4	7	0	0	7
Etmaal (0-24u)	1022	24	9	1055	526	12	4	543	496	12	5	513
Dag (7-19u)	847	20	8	876	442	10	4	456	405	10	4	420
Avond (19-23u)	132	2	0	135	59	1	0	60	74	1	0	75
Nacht (23-7u)	43	2	0	44	25	1	0	27	18	0	0	18
Ochtendspits (7-9u)	142	3	1	147	97	1	0	99	46	2	1	48
Avondspits (16-18u)	179	4	2	185	73	1	1	76	106	2	1	109

VERKEERSTELLING

Motorvoertuigen

PRINS HENDRIKLAAN, ERMELO

Tussen Máximalaan en N303

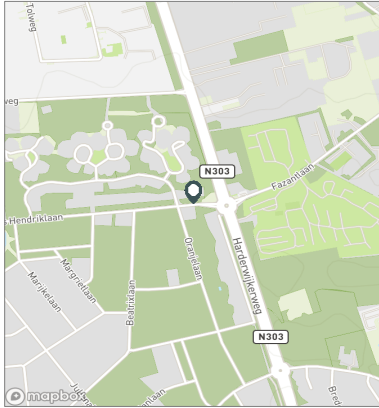


Meetlocatie

Prins Hendrikklaan
 Ermelo
 Tussen Máximalaan en N303
 Ri. 1 = Ri. Oost (N303)
 Ri. 2 = Ri. West (Máximalaan)

Meting

Meetperiode: 7 november t/m 22 november 2022
 Methodiek: Telslangen
 In opdracht van: Gemeente Ermelo
 Uitgevoerd door: MetroCount



Voertuigclassificatie

Voertuigclassificatie op basis van ascombinaties
 L = Licht verkeer (2 assen, asafstand < 3,7 m)
 M = Middelzwaar verkeer (2 assen, asafstand > 3,7 m)
 Z = Zwaar verkeer (3 of meer assen)

Validatie

■ = Compleet en representatief
■ = Niet representatief
■ = Niet compleet
■ = Feestdag

DOORSNEDE

	di	wo	do	vr	za	zo	ma	di	wo	do	vr	za	zo	ma
	8-11	9-11	10-11	11-11	12-11	13-11	14-11	15-11	16-11	17-11	18-11	19-11	20-11	21-11
00:00 - 01:00	2	1	3	3	4	13	4	2	3	3	6	7	7	0
01:00 - 02:00	0	2	0	0	0	6	0	1	2	3	1	1	7	1
02:00 - 03:00	0	0	0	0	0	0	1	1	0	0	0	1	2	1
03:00 - 04:00	0	0	0	3	1	0	1	3	0	0	2	1	1	0
04:00 - 05:00	3	3	3	4	3	2	5	1	5	6	4	2	1	4
05:00 - 06:00	10	10	10	3	2	2	5	8	9	9	4	5	1	10
06:00 - 07:00	21	19	27	15	8	1	20	22	26	20	18	9	0	23
07:00 - 08:00	68	49	57	51	14	10	66	74	59	70	58	22	8	74
08:00 - 09:00	126	116	105	109	43	15	120	127	137	139	124	48	14	135
09:00 - 10:00	47	58	45	54	67	25	39	65	43	54	64	57	38	65
10:00 - 11:00	56	54	58	54	84	43	55	64	56	38	65	78	32	60
11:00 - 12:00	75	66	71	86	91	75	41	53	45	63	66	88	57	51
12:00 - 13:00	49	100	67	93	70	51	68	58	86	59	113	67	57	80
13:00 - 14:00	82	84	74	75	81	58	63	53	73	75	75	103	72	90
14:00 - 15:00	81	85	81	120	72	73	76	73	69	115	96	74	44	81
15:00 - 16:00	77	82	77	86	71	72	61	90	94	78	93	69	50	101
16:00 - 17:00	96	115	109	79	76	73	90	104	105	91	98	76	61	124
17:00 - 18:00	105	108	120	99	70	64	96	118	101	107	103	68	42	89
18:00 - 19:00	68	53	67	73	47	58	73	73	68	80	73	37	39	49
19:00 - 20:00	65	42	69	53	44	25	63	69	48	67	64	43	30	41
20:00 - 21:00	46	32	31	51	33	21	40	36	33	42	43	34	25	25
21:00 - 22:00	26	22	36	27	20	22	28	29	34	29	25	20	15	23
22:00 - 23:00	27	24	30	26	33	15	15	23	14	32	23	21	16	19
23:00 - 24:00	6	5	11	19	12	3	7	16	5	13	27	26	1	4
Etmaal (0-24u)	1136	1130	1151	1183	946	727	1037	1163	1115	1193	1245	957	620	1150
Dag (7-19u)	930	970	931	979	786	617	848	952	936	969	1028	787	514	999
Avond (19-23u)	164	120	166	157	130	83	146	157	129	170	155	118	86	108
Nacht (23-7u)	42	40	54	47	30	27	43	54	50	54	62	52	20	43
Ochtendspits (7-9u)	194	165	162	160	57	25	186	201	196	209	182	70	22	209
Avondspits (16-18u)	201	223	229	178	146	137	186	222	206	198	201	144	103	213
Validatie														

DOORSNEDE

	di	wo	do	vr	za	zo	ma	di	wo	do	vr	za	zo	ma
	8-11	9-11	10-11	11-11	12-11	13-11	14-11	15-11	16-11	17-11	18-11	19-11	20-11	21-11
Ri. Oost	585	583	591	612	492	383	541	583	577	597	667	499	306	568
Ri. West	551	547	560	571	454	344	496	580	538	596	578	458	314	582
Ri. Oost	51%	52%	51%	52%	52%	53%	52%	50%	52%	50%	54%	52%	49%	49%
Ri. West	49%	48%	49%	48%	48%	47%	48%	50%	48%	50%	46%	48%	51%	51%
Licht (L)	1102	1089	1104	1144	936	723	1005	1128	1081	1153	1199	932	613	1091
Middelzwaar (M)	24	32	33	31	8	3	25	26	23	28	37	15	7	41
Zwaar (Z)	10	9	14	8	2	1	7	9	11	12	9	10	0	18
% Licht (L)	97,0%	96,4%	95,9%	96,7%	98,9%	99,4%	96,9%	97,0%	97,0%	96,6%	96,3%	97,4%	98,9%	94,9%
% Middelzwaar (M)	2,1%	2,8%	2,9%	2,6%	0,8%	0,4%	2,4%	2,2%	2,1%	2,3%	3,0%	1,6%	1,1%	3,6%
% Zwaar (Z)	0,9%	0,8%	1,2%	0,7%	0,2%	0,1%	0,7%	0,8%	1,0%	1,0%	0,7%	1,0%	0,0%	1,6%

VERKEERSTELLING

Motorvoertuigen

PRINS HENDRIKLAAN, ERMELO

Tussen Máximalaan en N303

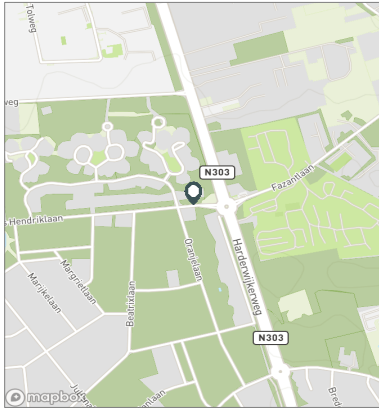


Meetlocatie

Prins Hendriklaan
 Ermelo
 Tussen Máximalaan en N303
 Ri. 1 = Ri. Oost (N303)
 Ri. 2 = Ri. West (Máximalaan)

Meting

Meetperiode: 7 november t/m 22 november 2022
 Methodiek: Telslangen
 In opdracht van: Gemeente Ermelo
 Uitgevoerd door: MetroCount



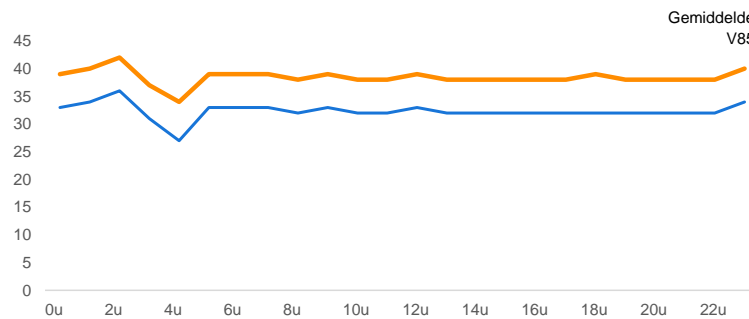
Voertuigclassificatie

Voertuigclassificatie op basis van ascombinaties
 L = Licht verkeer (2 assen, asafstand < 3,7 m)
 M = Middelzwaar verkeer (2 assen, asafstand > 3,7 m)
 Z = Zwaar verkeer (3 of meer assen)

SNELHEDEN WEEKDAG

	Doorsnede		Ri. Oost		Ri. West	
	Gemiddelde	V85	Gemiddelde	V85	Gemiddelde	V85
00:00 - 01:00	33	39	36	43	32	38
01:00 - 02:00	34	40	37	43	32	38
02:00 - 03:00	36	42	33	34	37	43
03:00 - 04:00	31	37	32	38	29	33
04:00 - 05:00	27	34	25	32	31	37
05:00 - 06:00	33	39	33	39	32	39
06:00 - 07:00	33	39	32	38	33	40
07:00 - 08:00	33	39	33	39	33	39
08:00 - 09:00	32	38	32	38	31	37
09:00 - 10:00	33	39	33	39	33	39
10:00 - 11:00	32	38	33	39	31	38
11:00 - 12:00	32	38	32	38	32	38
12:00 - 13:00	33	39	33	39	32	38
13:00 - 14:00	32	38	32	38	32	38
14:00 - 15:00	32	38	33	39	31	38
15:00 - 16:00	32	38	32	39	31	38
16:00 - 17:00	32	38	32	38	32	38
17:00 - 18:00	32	38	32	39	32	38
18:00 - 19:00	32	39	33	39	32	38
19:00 - 20:00	32	38	33	39	31	38
20:00 - 21:00	32	38	32	39	32	38
21:00 - 22:00	32	38	32	39	31	38
22:00 - 23:00	32	38	32	39	32	38
23:00 - 24:00	34	40	34	40	33	40
Gemiddelde	32	38	33	39	32	38

UURVERLOOP SNELHEDEN



SNELHEDEN PER DAGSOORT

	Doorsnede		Ri. Oost		Ri. West	
	Gemiddelde	V85	Gemiddelde	V85	Gemiddelde	V85
Maandag	32	39	33	39	32	38
Dinsdag	32	38	32	38	32	38
Woensdag	32	39	33	39	32	38
Donderdag	32	38	32	38	31	38
Vrijdag	32	39	33	39	32	38
Zaterdag	32	38	32	38	32	38
Zondag	32	38	32	39	32	38
Werkdag	32	38	33	39	32	38
Weekdag	32	38	32	39	32	38

SNELHEIDSVERTDELING WEEKDAG

	Doorsnede		Ri. Oost		Ri. West	
	%	Cumulatief %	%	Cumulatief %	%	Cumulatief %
< 15 km/u	0,6%	0,6%	0,7%	0,7%	0,4%	0,4%
15 - 20 km/u	2,2%	2,8%	2,0%	2,8%	2,3%	2,7%
20 - 25 km/u	7,4%	10,2%	6,9%	9,6%	8,1%	10,8%
25 - 30 km/u	24,2%	34,4%	22,0%	31,6%	26,7%	37,5%
30 - 35 km/u	36,4%	70,9%	37,3%	68,9%	35,5%	73,0%
35 - 40 km/u	21,0%	91,9%	22,2%	91,1%	19,8%	92,7%
40 - 45 km/u	6,6%	98,5%	7,1%	98,2%	6,0%	98,8%
> 45 km/u	1,5%	100,0%	1,8%	100,0%	1,2%	100,0%

SNELHEIDSVERTDELING DOORSNEDE

