

VERKEERSTELLING

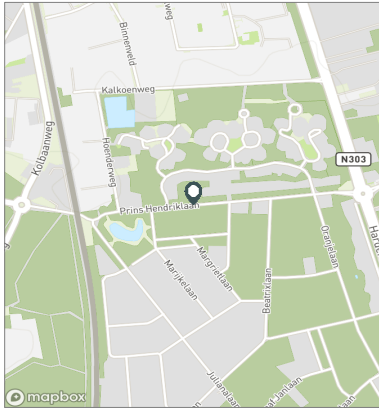
Motorvoertuigen

Meetlocatie

Prins Hendriklaan
 Ermelo
 Tussen Máximalaan en Regentesselaan
 Ri. 1 = Ri. Oost (Regentesselaan)
 Ri. 2 = Ri. West (Máximalaan)

Meting

Meetperiode: 7 november t/m 22 november 2022
 Methodiek: Telslangen
 In opdracht van: Gemeente Ermelo
 Uitgevoerd door: MetroCount



Voertuigclassificatie

Voertuigclassificatie op basis van ascombinaties
 L = Licht verkeer (2 assen, asafstand < 3,7 m)
 M = Middelzwaar verkeer (2 assen, asafstand > 3,7 m)
 Z = Zwaar verkeer (3 of meer assen)

PRINS HENDRIKLAAN, ERMELO

Tussen Máximalaan en Regentesselaan



INTENSITEITEN

	Doorsnede		Ri. Oost		Ri. West	
	Werkdag	Weekdag	Werkdag	Weekdag	Werkdag	Weekdag
Etmaal (0-24u)	466	100%	414	100%	242	196
Dag (7-19u)	393	84,4%	350	84,7%	207	186
Avond (19-23u)	58	12,3%	50	12,1%	27	26
Nacht (23-7u)	15	3,2%	13	3,2%	9	6
Ochtendspits (7-9u)	63	13,4%	48	11,6%	30	25
Avondspits (16-18u)	78	16,8%	70	16,8%	42	37

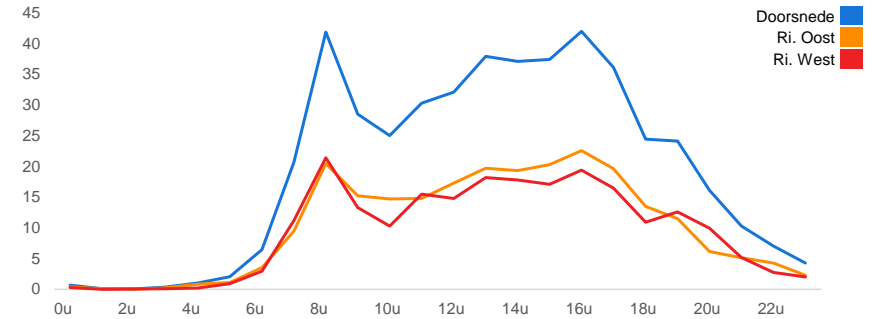
UURCIJFERS

	Doorsnede		Ri. Oost		Ri. West	
	Werkdag	Weekdag	Werkdag	Weekdag	Werkdag	Weekdag
00:00 - 01:00	1	0,2%	1	0,3%	0	1
01:00 - 02:00	0	0,0%	0	0,1%	0	0
02:00 - 03:00	0	0,0%	0	0,0%	0	0
03:00 - 04:00	0	0,1%	0	0,1%	0	0
04:00 - 05:00	1	0,2%	1	0,3%	1	0
05:00 - 06:00	2	0,4%	2	0,4%	1	1
06:00 - 07:00	6	1,4%	5	1,2%	4	2
07:00 - 08:00	21	4,4%	16	3,9%	9	9
08:00 - 09:00	42	9,0%	32	7,7%	20	16
09:00 - 10:00	29	6,1%	25	6,0%	15	12
10:00 - 11:00	25	5,4%	25	5,9%	15	10
11:00 - 12:00	30	6,5%	30	7,1%	15	15
12:00 - 13:00	32	6,9%	30	7,2%	17	13
13:00 - 14:00	38	8,1%	35	8,4%	20	16
14:00 - 15:00	37	8,0%	34	8,3%	19	16
15:00 - 16:00	37	8,0%	35	8,3%	20	15
16:00 - 17:00	42	9,0%	39	9,3%	23	18
17:00 - 18:00	36	7,7%	31	7,5%	20	14
18:00 - 19:00	24	5,2%	21	5,0%	14	9
19:00 - 20:00	24	5,2%	20	4,9%	12	11
20:00 - 21:00	16	3,5%	14	3,3%	6	8
21:00 - 22:00	10	2,2%	9	2,3%	5	5
22:00 - 23:00	7	1,5%	7	1,6%	4	2
23:00 - 24:00	4	0,9%	4	0,9%	2	2

VOERTUIGVERDELING

	Doorsnede		Ri. Oost		Ri. West			
	Werkdag	Weekdag	Werkdag	Weekdag	Werkdag	Weekdag		
Licht (L)	447	96,0%	400	96,5%	96,4%	96,9%	95,6%	96,1%
Middelzwaar (M)	9	1,9%	7	1,7%	1,6%	1,4%	2,2%	1,9%
Zwaar (Z)	10	2,1%	7	1,8%	2,0%	1,7%	2,2%	1,9%

UURVERLOOP WERKDAG PER RIJRICHTING



ETMAALTOTALEN

	Aantal voertuigen
di 8-nov	518
wo 9-nov	499
do 10-nov	485
vr 11-nov	448
za 12-nov	332
zo 13-nov	246
ma 14-nov	394
di 15-nov	417
wo 16-nov	450
do 17-nov	467
vr 18-nov	425
za 19-nov	347
zo 20-nov	210
ma 21-nov	475

SNELHEID

	Doorsnede	Ri. Oost	Ri. West
Gem. snelheid V85	32	31	32
< 15 km/u	2,2%	2,4%	1,9%
15 - 20 km/u	5,2%	4,7%	5,8%
20 - 25 km/u	10,4%	10,2%	10,6%
25 - 30 km/u	22,3%	23,8%	20,7%
30 - 35 km/u	29%	29,1%	29%
35 - 40 km/u	18,7%	18,4%	19%
40 - 45 km/u	8,2%	7,7%	8,8%
> 45 km/u	3,9%	3,6%	4,2%

VERKEERSTELLING

Motorvoertuigen

PRINS HENDRIKLAAN, ERMELO

Tussen Máximalaan en Regentesselaan

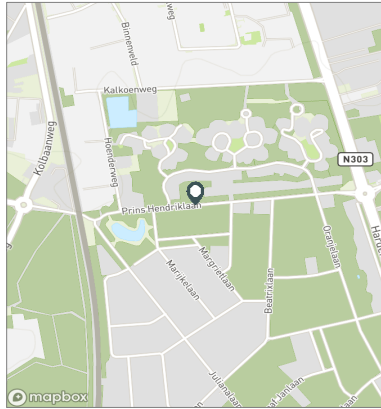


Meetlocatie

Prins Hendriklaan
 Ermelo
 Tussen Máximalaan en Regentesselaan
 Ri. 1 = Ri. Oost (Regentesselaan)
 Ri. 2 = Ri. West (Máximalaan)

Meting

Meetperiode: 7 november t/m 22 november 2022
 Methodiek: Telslangen
 In opdracht van: Gemeente Ermelo
 Uitgevoerd door: MetroCount



WERKDAG

	Doorsnede				Ri. Oost				Ri. West			
	L	M	Z	Tot	L	M	Z	Tot	L	M	Z	Tot
00:00 - 01:00	1	0	0	1	0	0	0	0	0	0	0	0
01:00 - 02:00	0	0	0	0	0	0	0	0	0	0	0	0
02:00 - 03:00	0	0	0	0	0	0	0	0	0	0	0	0
03:00 - 04:00	0	0	0	0	0	0	0	0	0	0	0	0
04:00 - 05:00	1	0	0	1	1	0	0	1	0	0	0	0
05:00 - 06:00	2	0	0	2	1	0	0	1	1	0	0	1
06:00 - 07:00	6	0	0	6	3	0	0	4	3	0	0	3
07:00 - 08:00	20	0	1	21	9	0	0	9	11	0	1	11
08:00 - 09:00	40	1	1	42	19	0	1	20	21	1	0	21
09:00 - 10:00	27	1	1	29	14	1	0	15	13	0	0	13
10:00 - 11:00	24	1	0	25	14	1	0	15	10	0	0	10
11:00 - 12:00	28	1	1	30	14	0	0	15	14	1	0	16
12:00 - 13:00	31	1	1	32	17	0	0	17	14	1	1	15
13:00 - 14:00	36	1	1	38	19	0	0	20	17	1	1	18
14:00 - 15:00	36	1	0	37	19	0	0	19	17	1	0	18
15:00 - 16:00	36	1	1	37	20	0	1	20	16	0	0	17
16:00 - 17:00	40	1	1	42	22	0	1	23	18	0	1	19
17:00 - 18:00	35	0	1	36	19	0	0	20	16	0	0	16
18:00 - 19:00	24	0	0	24	13	0	0	14	11	0	0	11
19:00 - 20:00	23	0	0	24	11	0	0	12	12	0	0	13
20:00 - 21:00	16	0	0	16	6	0	0	6	10	0	0	10
21:00 - 22:00	10	0	0	10	5	0	0	5	5	0	0	5
22:00 - 23:00	7	0	0	7	4	0	0	4	3	0	0	3
23:00 - 24:00	4	0	0	4	2	0	0	2	2	0	0	2
Etmaal (0-24u)	447	9	10	466	234	4	5	242	214	5	5	223
Dag (7-19u)	376	8	9	393	199	4	4	207	178	4	5	186
Avond (19-23u)	56	1	1	58	27	0	0	27	30	1	0	30
Nacht (23-7u)	15	0	0	15	8	0	0	9	7	0	0	7
Ochtendspits (7-9u)	59	1	2	63	28	1	1	30	31	1	1	33
Avondspits (16-18u)	75	1	2	78	41	1	1	42	34	0	1	36

Voertuigclassificatie

Voertuigclassificatie op basis van ascombinaties
 L = Licht verkeer (2 assen, asafstand < 3,7 m)
 M = Middelzwaar verkeer (2 assen, asafstand > 3,7 m)
 Z = Zwaar verkeer (3 of meer assen)

VERKEERSTELLING

Motorvoertuigen

PRINS HENDRIKLAAN, ERMELO

Tussen Máximalaan en Regentesselaan

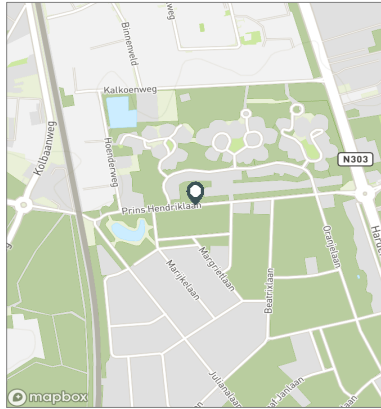


Meetlocatie

Prins Hendriklaan
 Ermelo
 Tussen Máximalaan en Regentesselaan
 Ri. 1 = Ri. Oost (Regentesselaan)
 Ri. 2 = Ri. West (Máximalaan)

Meting

Meetperiode: 7 november t/m 22 november 2022
 Methodiek: Telslangen
 In opdracht van: Gemeente Ermelo
 Uitgevoerd door: MetroCount



Voertuigclassificatie

Voertuigclassificatie op basis van ascombinaties
 L = Licht verkeer (2 assen, asafstand < 3,7 m)
 M = Middelzwaar verkeer (2 assen, asafstand > 3,7 m)
 Z = Zwaar verkeer (3 of meer assen)

WEEKDAG

	Doorsnede				Ri. Oost				Ri. West			
	L	M	Z	Tot	L	M	Z	Tot	L	M	Z	Tot
00:00 - 01:00	1	0	0	1	0	0	0	0	1	0	0	1
01:00 - 02:00	0	0	0	0	0	0	0	0	0	0	0	0
02:00 - 03:00	0	0	0	0	0	0	0	0	0	0	0	0
03:00 - 04:00	0	0	0	0	0	0	0	0	0	0	0	0
04:00 - 05:00	1	0	0	1	1	0	0	1	0	0	0	0
05:00 - 06:00	2	0	0	2	1	0	0	1	1	0	0	1
06:00 - 07:00	5	0	0	5	3	0	0	3	2	0	0	2
07:00 - 08:00	15	0	1	16	7	0	0	8	8	0	0	9
08:00 - 09:00	30	1	1	32	15	0	1	16	16	0	0	16
09:00 - 10:00	24	1	1	25	12	0	0	13	12	0	0	12
10:00 - 11:00	24	1	0	25	14	0	0	15	10	0	0	10
11:00 - 12:00	28	1	0	30	14	0	0	15	14	1	0	15
12:00 - 13:00	29	0	1	30	17	0	0	17	12	0	0	13
13:00 - 14:00	33	1	1	35	18	0	0	18	15	1	1	16
14:00 - 15:00	33	1	0	34	18	0	0	18	15	1	0	16
15:00 - 16:00	33	0	1	35	19	0	0	19	15	0	0	15
16:00 - 17:00	37	1	1	39	20	0	0	21	17	0	1	18
17:00 - 18:00	30	0	1	31	16	0	0	17	14	0	0	14
18:00 - 19:00	21	0	0	21	11	0	0	11	9	0	0	9
19:00 - 20:00	20	0	0	20	10	0	0	10	10	0	0	11
20:00 - 21:00	14	0	0	14	6	0	0	6	8	0	0	8
21:00 - 22:00	9	0	0	9	5	0	0	5	4	0	0	5
22:00 - 23:00	7	0	0	7	4	0	0	4	2	0	0	2
23:00 - 24:00	4	0	0	4	2	0	0	2	2	0	0	2
Etmaal (0-24u)	400	7	7	414	211	3	4	218	188	4	4	196
Dag (7-19u)	337	6	7	350	180	3	3	186	157	3	3	164
Avond (19-23u)	49	1	0	50	24	0	0	25	25	0	0	26
Nacht (23-7u)	13	0	0	13	7	0	0	7	6	0	0	6
Ochtendspits (7-9u)	46	1	1	48	22	0	1	23	24	0	1	25
Avondspits (16-18u)	67	1	2	70	36	1	1	37	31	0	1	32

VERKEERSTELLING

Motorvoertuigen

PRINS HENDRIKLAAN, ERMELO

Tussen Máximalaan en Regentesselaan

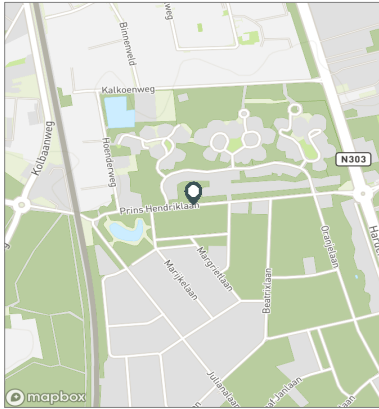


Meetlocatie

Prins Hendrikklaan
 Ermelo
 Tussen Máximalaan en Regentesselaan
 Ri. 1 = Ri. Oost (Regentesselaan)
 Ri. 2 = Ri. West (Máximalaan)

Meting

Meetperiode: 7 november t/m 22 november 2022
 Methodiek: Telslangen
 In opdracht van: Gemeente Ermelo
 Uitgevoerd door: MetroCount



DOORSNEDE

	di	wo	do	vr	za	zo	ma	di	wo	do	vr	za	zo	ma
	8-11	9-11	10-11	11-11	12-11	13-11	14-11	15-11	16-11	17-11	18-11	19-11	20-11	21-11
00:00 - 01:00	2	1	1	1	2	4	1	0	0	0	1	0	2	0
01:00 - 02:00	0	0	0	0	0	2	0	0	1	0	0	0	2	0
02:00 - 03:00	0	0	0	0	0	0	0	1	0	0	0	0	1	0
03:00 - 04:00	0	0	0	2	0	0	1	1	0	0	0	0	0	0
04:00 - 05:00	1	1	1	0	2	2	2	0	1	2	1	1	1	1
05:00 - 06:00	4	2	1	1	0	0	1	1	1	4	2	1	1	5
06:00 - 07:00	8	9	8	3	3	0	7	9	7	5	2	3	0	7
07:00 - 08:00	27	13	13	18	2	2	22	30	21	18	20	11	4	25
08:00 - 09:00	48	42	42	33	11	4	33	37	43	49	34	11	3	47
09:00 - 10:00	36	30	24	16	24	7	25	30	26	26	39	18	11	33
10:00 - 11:00	34	24	30	28	37	14	19	27	22	16	23	32	11	27
11:00 - 12:00	25	33	45	40	34	21	30	19	22	42	25	34	21	22
12:00 - 13:00	25	45	35	28	29	15	32	18	28	28	46	27	23	36
13:00 - 14:00	44	33	41	39	30	15	37	24	33	39	36	38	24	53
14:00 - 15:00	41	44	29	49	33	33	31	29	40	49	28	28	14	31
15:00 - 16:00	35	41	29	42	22	32	28	29	51	36	35	35	20	48
16:00 - 17:00	33	65	45	41	30	35	33	42	33	34	34	33	24	56
17:00 - 18:00	43	41	40	34	18	16	33	37	46	32	24	25	13	29
18:00 - 19:00	34	20	27	27	12	16	17	31	20	20	24	10	10	21
19:00 - 20:00	28	21	32	15	15	9	14	26	15	28	24	11	10	14
20:00 - 21:00	25	11	13	16	11	6	16	12	12	19	9	9	5	8
21:00 - 22:00	12	13	14	6	5	9	7	4	22	7	3	11	3	7
22:00 - 23:00	7	7	9	4	7	3	3	7	5	7	7	5	7	4
23:00 - 24:00	6	3	6	5	5	1	2	3	1	6	8	4	0	1
Etmaal (0-24u)	518	499	485	448	332	246	394	417	450	467	425	347	210	475
Dag (7-19u)	425	431	400	395	282	210	340	353	385	389	368	302	178	428
Avond (19-23u)	72	52	68	41	38	27	40	49	54	61	43	36	25	33
Nacht (23-7u)	21	16	17	12	12	9	14	15	11	17	14	9	7	14
Ochtendspits (7-9u)	75	55	55	51	13	6	55	67	64	67	54	22	7	72
Avondspits (16-18u)	76	106	85	75	48	51	66	79	79	66	58	58	37	85
Validatie														

Voertuigclassificatie

Voertuigclassificatie op basis van ascombinaties
 L = Licht verkeer (2 assen, asafstand < 3,7 m)
 M = Middelzwaar verkeer (2 assen, asafstand > 3,7 m)
 Z = Zwaar verkeer (3 of meer assen)

Validatie

- = Compleet en representatief
- = Niet representatief
- = Niet compleet
- = Feestdag

DOORSNEDE

	di	wo	do	vr	za	zo	ma	di	wo	do	vr	za	zo	ma
	8-11	9-11	10-11	11-11	12-11	13-11	14-11	15-11	16-11	17-11	18-11	19-11	20-11	21-11
Ri. Oost	284	260	242	231	184	147	214	211	235	251	238	189	108	239
Ri. West	234	239	243	217	148	99	180	206	215	216	187	158	102	236
Ri. Oost	55%	52%	50%	52%	55%	60%	54%	51%	52%	54%	56%	54%	51%	50%
Ri. West	45%	48%	50%	48%	45%	40%	46%	49%	48%	46%	44%	46%	49%	50%
Licht (L)	496	484	469	433	325	246	379	401	429	447	413	340	208	446
Middelzwaar (M)	12	8	9	5	5	0	5	6	7	14	6	3	1	13
Zwaar (Z)	10	7	7	10	2	0	10	10	14	6	6	4	1	16
% Licht (L)	95,8%	97,0%	96,7%	96,7%	97,9%	100,0%	96,2%	96,2%	95,3%	95,7%	97,2%	98,0%	99,0%	93,9%
% Middelzwaar (M)	2,3%	1,6%	1,9%	1,1%	1,5%	0,0%	1,3%	1,4%	1,6%	3,0%	1,4%	0,9%	0,5%	2,7%
% Zwaar (Z)	1,9%	1,4%	1,4%	2,2%	0,6%	0,0%	2,5%	2,4%	3,1%	1,3%	1,4%	1,2%	0,5%	3,4%

VERKEERSTELLING

Motorvoertuigen

PRINS HENDRIKLAAN, ERMELO

Tussen Máximalaan en Regentesselaan

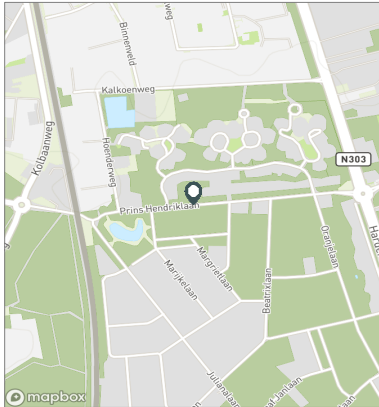


Meetlocatie

Prins Hendriklaan
 Ermelo
 Tussen Máximalaan en Regentesselaan
 Ri. 1 = Ri. Oost (Regentesselaan)
 Ri. 2 = Ri. West (Máximalaan)

Meting

Meetperiode: 7 november t/m 22 november 2022
 Methodiek: Telslangen
 In opdracht van: Gemeente Ermelo
 Uitgevoerd door: MetroCount



Voertuigclassificatie

Voertuigclassificatie op basis van ascombinaties
 L = Licht verkeer (2 assen, asafstand < 3,7 m)
 M = Middelzwaar verkeer (2 assen, asafstand > 3,7 m)
 Z = Zwaar verkeer (3 of meer assen)

SNELHEDEN WEEKDAG

	Doorsnede		Ri. Oost		Ri. West	
	Gemiddelde	V85	Gemiddelde	V85	Gemiddelde	V85
00:00 - 01:00	37	49	38	55	36	43
01:00 - 02:00	45	58	38	44	49	61
02:00 - 03:00	41	59	-	-	41	59
03:00 - 04:00	39	53	40	56	38	39
04:00 - 05:00	27	42	26	42	33	39
05:00 - 06:00	36	44	35	46	36	43
06:00 - 07:00	35	44	34	39	38	52
07:00 - 08:00	32	40	31	40	32	40
08:00 - 09:00	31	39	31	39	31	38
09:00 - 10:00	31	39	31	39	31	39
10:00 - 11:00	32	39	32	40	31	38
11:00 - 12:00	32	39	31	38	32	39
12:00 - 13:00	31	39	32	39	31	39
13:00 - 14:00	31	39	31	39	32	39
14:00 - 15:00	30	38	30	37	30	38
15:00 - 16:00	30	39	30	38	30	39
16:00 - 17:00	31	39	31	38	31	39
17:00 - 18:00	32	40	32	39	33	40
18:00 - 19:00	33	41	33	40	34	42
19:00 - 20:00	32	39	32	40	32	39
20:00 - 21:00	35	43	32	40	36	44
21:00 - 22:00	33	39	33	39	33	39
22:00 - 23:00	35	42	34	41	35	44
23:00 - 24:00	34	42	35	42	32	42
Gemiddelde	31	39	31	39	32	39

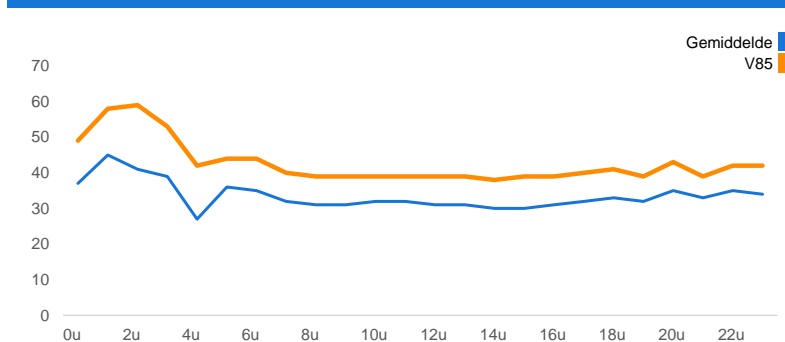
SNELHEDEN PER DAGSOORT

	Doorsnede		Ri. Oost		Ri. West	
	Gemiddelde	V85	Gemiddelde	V85	Gemiddelde	V85
Maandag	30	38	30	37	30	39
Dinsdag	32	39	32	39	32	39
Woensdag	32	39	32	39	33	40
Donderdag	32	39	31	39	32	40
Vrijdag	32	39	32	40	32	39
Zaterdag	33	40	32	40	33	41
Zondag	32	39	32	39	33	40
Werkdag	31	39	31	39	32	39
Weekdag	32	39	31	39	32	39

SNELHEIDSVERDELING WEEKDAG

	Doorsnede		Ri. Oost		Ri. West	
	%	Cumulatief %	%	Cumulatief %	%	Cumulatief %
< 15 km/u	2,2%	2,2%	2,4%	2,4%	1,9%	1,9%
15 - 20 km/u	5,2%	7,4%	4,7%	7,1%	5,8%	7,7%
20 - 25 km/u	10,4%	17,8%	10,2%	17,3%	10,6%	18,3%
25 - 30 km/u	22,3%	40,1%	23,8%	41,1%	20,7%	39,0%
30 - 35 km/u	29,0%	69,1%	29,1%	70,2%	29,0%	68,0%
35 - 40 km/u	18,7%	87,8%	18,4%	88,6%	19,0%	87,0%
40 - 45 km/u	8,2%	96,1%	7,7%	96,4%	8,8%	95,8%
> 45 km/u	3,9%	100,0%	3,6%	100,0%	4,2%	100,0%

UURVERLOOP SNELHEDEN



SNELHEIDSVERDELING DOORSNEDE

