

VERKEERSTELLING

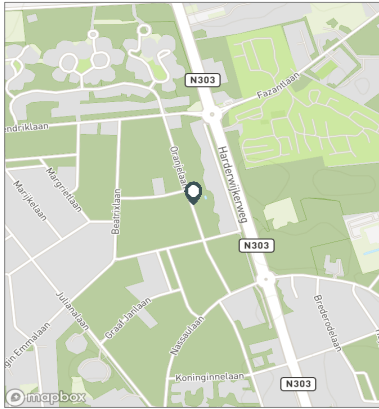
Motorvoertuigen

Meetlocatie

Oranjelaan
 Ermelo
 Tussen Kon. Emmalaan en Anna van Burenlaan
 Ri. 1 = Ri. Noord (Anna van Burenlaan)
 Ri. 2 = Ri. Zuid (Kon. Emmalaan)

Meting

Meetperiode: 7 november t/m 22 november 2022
 Methodiek: Telslangen
 In opdracht van: Gemeente Ermelo
 Uitgevoerd door: MetroCount



Voertuigclassificatie

Voertuigclassificatie op basis van ascombinaties
 L = Licht verkeer (2 assen, asafstand < 3,7 m)
 M = Middelzwaar verkeer (2 assen, asafstand > 3,7 m)
 Z = Zwaar verkeer (3 of meer assen)

ORANJELAAN, ERMELO

Tussen Kon. Emmalaan en Anna van Burenlaan



INTENSITEITEN

	Doorsnede				Ri. Noord		Ri. Zuid	
	Werkdag	Weekdag	Werkdag	Weekdag	Werkdag	Weekdag	Werkdag	Weekdag
Etmaal (0-24u)	169	100%	155	100%	85	78	84	76
Dag (7-19u)	155	91,4%	140	90,3%	78	71	76	69
Avond (19-23u)	13	7,7%	13	8,4%	6	6	7	7
Nacht (23-7u)	1	0,8%	2	1,2%	1	1	1	1
Ochtendspits (7-9u)	25	14,7%	19	12,3%	11	9	13	10
Avondspits (16-18u)	29	17,0%	26	16,9%	15	14	13	12

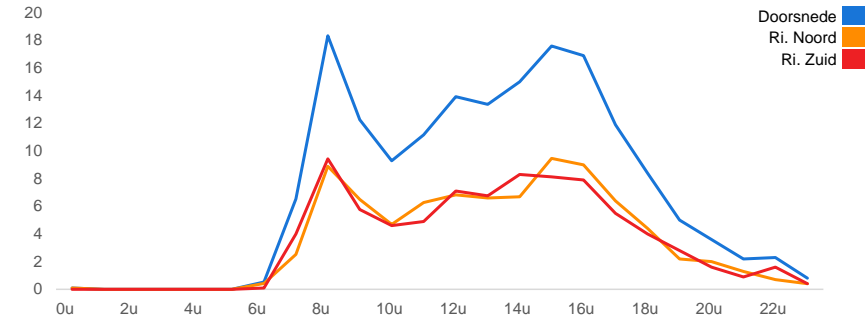
UURCIJFERS

	Doorsnede				Ri. Noord		Ri. Zuid	
	Werkdag	Weekdag	Werkdag	Weekdag	Werkdag	Weekdag	Werkdag	Weekdag
00:00 - 01:00	0	0,1%	1	0,3%	0	0	0	0
01:00 - 02:00	0	0,0%	0	0,0%	0	0	0	0
02:00 - 03:00	0	0,0%	0	0,0%	0	0	0	0
03:00 - 04:00	0	0,0%	0	0,0%	0	0	0	0
04:00 - 05:00	0	0,0%	0	0,0%	0	0	0	0
05:00 - 06:00	0	0,0%	0	0,0%	0	0	0	0
06:00 - 07:00	1	0,3%	0	0,2%	0	0	0	0
07:00 - 08:00	7	3,9%	5	3,1%	3	2	4	3
08:00 - 09:00	18	10,8%	14	9,2%	9	7	9	8
09:00 - 10:00	12	7,2%	12	7,6%	7	6	6	6
10:00 - 11:00	9	5,5%	9	6,0%	5	5	5	4
11:00 - 12:00	11	6,6%	12	7,5%	6	7	5	5
12:00 - 13:00	14	8,2%	13	8,4%	7	6	7	7
13:00 - 14:00	13	7,9%	12	8,0%	7	6	7	6
14:00 - 15:00	15	8,9%	13	8,6%	7	6	8	7
15:00 - 16:00	18	10,4%	16	10,0%	9	8	8	7
16:00 - 17:00	17	10,0%	16	10,3%	9	9	8	7
17:00 - 18:00	12	7,0%	10	6,6%	6	6	6	5
18:00 - 19:00	8	5,0%	8	5,1%	4	4	4	4
19:00 - 20:00	5	3,0%	5	3,2%	2	2	3	3
20:00 - 21:00	4	2,1%	4	2,7%	2	2	2	2
21:00 - 22:00	2	1,3%	2	1,4%	1	1	1	1
22:00 - 23:00	2	1,4%	2	1,2%	1	1	2	1
23:00 - 24:00	1	0,5%	1	0,6%	0	1	0	0

VOERTUIGVERDELING

	Doorsnede				Ri. Noord		Ri. Zuid	
	Werkdag	Weekdag	Werkdag	Weekdag	Werkdag	Weekdag	Werkdag	Weekdag
Licht (L)	163	96,5%	150	96,8%	97,1%	97,7%	95,9%	96,0%
Middelzwaar (M)	4	2,4%	3	2,2%	1,8%	1,5%	3,0%	2,9%
Zwaar (Z)	2	1,1%	2	1,0%	1,1%	0,9%	1,2%	1,1%

UURVERLOOP WERKDAG PER RIJRICHTING



ETMAALTOTALEN

	Aantal voertuigen
di 8-nov	179
wo 9-nov	182
do 10-nov	150
vr 11-nov	195
za 12-nov	138
zo 13-nov	98
ma 14-nov	151
di 15-nov	132
wo 16-nov	167
do 17-nov	167
vr 18-nov	199
za 19-nov	165
zo 20-nov	74
ma 21-nov	160

SNELHEID

	Doorsnede	Ri. Noord	Ri. Zuid
Gem. snelheid V85	30	30	30
< 15 km/u	2,9%	1,8%	4,1%
15 - 20 km/u	5,9%	5,4%	6,4%
20 - 25 km/u	14,1%	13,3%	14,8%
25 - 30 km/u	26,2%	27,8%	24,5%
30 - 35 km/u	28,7%	29,8%	27,5%
35 - 40 km/u	16,6%	17,4%	15,7%
40 - 45 km/u	4,5%	3,8%	5,2%
> 45 km/u	1,3%	0,7%	1,9%

VERKEERSTELLING

Motorvoertuigen

ORANJELAAN, ERMELO

Tussen Kon. Emmalaan en Anna van Burenlaan



Meetlocatie

Oranjelaan

Ermelo

Tussen Kon. Emmalaan en Anna van Burenlaan

Ri. 1 = Ri. Noord (Anna van Burenlaan)

Ri. 2 = Ri. Zuid (Kon. Emmalaan)

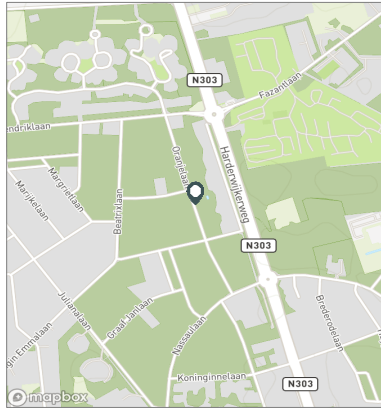
Meting

Meetperiode: 7 november t/m 22 november 2022

Methodiek: Telslangen

In opdracht van: Gemeente Ermelo

Uitgevoerd door: MetroCount



Voertuigclassificatie

Voertuigclassificatie op basis van ascombinaties

L = Licht verkeer (2 assen, asafstand < 3,7 m)

M = Middelzwaar verkeer (2 assen, asafstand > 3,7 m)

Z = Zwaar verkeer (3 of meer assen)

WERKDAG

	Doorsnede				Ri. Noord				Ri. Zuid			
	L	M	Z	Tot	L	M	Z	Tot	L	M	Z	Tot
00:00 - 01:00	0	0	0	0	0	0	0	0	0	0	0	0
01:00 - 02:00	0	0	0	0	0	0	0	0	0	0	0	0
02:00 - 03:00	0	0	0	0	0	0	0	0	0	0	0	0
03:00 - 04:00	0	0	0	0	0	0	0	0	0	0	0	0
04:00 - 05:00	0	0	0	0	0	0	0	0	0	0	0	0
05:00 - 06:00	0	0	0	0	0	0	0	0	0	0	0	0
06:00 - 07:00	1	0	0	1	0	0	0	0	0	0	0	0
07:00 - 08:00	7	0	0	7	3	0	0	3	4	0	0	4
08:00 - 09:00	18	0	0	18	9	0	0	9	9	0	0	9
09:00 - 10:00	12	0	0	12	6	0	0	6	6	0	0	6
10:00 - 11:00	9	0	0	9	4	0	0	4	4	0	0	4
11:00 - 12:00	11	0	0	11	6	0	0	6	5	0	0	5
12:00 - 13:00	13	0	0	13	7	0	0	7	7	0	0	7
13:00 - 14:00	12	0	1	13	6	0	1	7	6	0	0	6
14:00 - 15:00	14	1	0	15	6	0	0	6	8	0	0	8
15:00 - 16:00	17	1	0	18	9	0	0	9	8	1	0	9
16:00 - 17:00	16	1	0	17	9	0	0	9	7	1	0	8
17:00 - 18:00	12	0	0	12	6	0	0	6	5	0	0	5
18:00 - 19:00	8	0	0	8	4	0	0	4	4	0	0	4
19:00 - 20:00	5	0	0	5	2	0	0	2	3	0	0	3
20:00 - 21:00	4	0	0	4	2	0	0	2	2	0	0	2
21:00 - 22:00	2	0	0	2	1	0	0	1	1	0	0	1
22:00 - 23:00	2	0	0	2	1	0	0	1	2	0	0	2
23:00 - 24:00	1	0	0	1	0	0	0	0	0	0	0	0
Etmaal (0-24u)	163	4	2	169	83	2	1	85	80	3	1	84
Dag (7-19u)	149	4	2	155	76	1	1	78	73	3	1	76
Avond (19-23u)	13	0	0	13	6	0	0	6	7	0	0	7
Nacht (23-7u)	1	0	0	1	1	0	0	1	1	0	0	1
Ochtendspits (7-9u)	25	0	0	25	11	0	0	11	13	0	0	13
Avondspits (16-18u)	28	1	0	29	15	0	0	15	13	1	0	13

VERKEERSTELLING

Motorvoertuigen

ORANJELAAN, ERMELO

Tussen Kon. Emmalaan en Anna van Burenlaan



Meetlocatie

Oranjelaan

Ermelo

Tussen Kon. Emmalaan en Anna van Burenlaan

Ri. 1 = Ri. Noord (Anna van Burenlaan)

Ri. 2 = Ri. Zuid (Kon. Emmalaan)

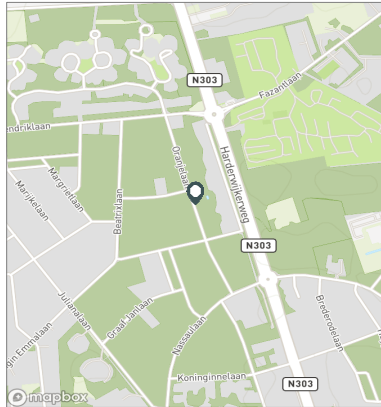
Meting

Meetperiode: 7 november t/m 22 november 2022

Methodiek: Telslangen

In opdracht van: Gemeente Ermelo

Uitgevoerd door: MetroCount



Voertuigclassificatie

Voertuigclassificatie op basis van ascombinaties

L = Licht verkeer (2 assen, asafstand < 3,7 m)

M = Middelzwaar verkeer (2 assen, asafstand > 3,7 m)

Z = Zwaar verkeer (3 of meer assen)

WEEKDAG

	Doorsnede				Ri. Noord				Ri. Zuid			
	L	M	Z	Tot	L	M	Z	Tot	L	M	Z	Tot
00:00 - 01:00	1	0	0	1	0	0	0	0	0	0	0	0
01:00 - 02:00	0	0	0	0	0	0	0	0	0	0	0	0
02:00 - 03:00	0	0	0	0	0	0	0	0	0	0	0	0
03:00 - 04:00	0	0	0	0	0	0	0	0	0	0	0	0
04:00 - 05:00	0	0	0	0	0	0	0	0	0	0	0	0
05:00 - 06:00	0	0	0	0	0	0	0	0	0	0	0	0
06:00 - 07:00	0	0	0	0	0	0	0	0	0	0	0	0
07:00 - 08:00	5	0	0	5	2	0	0	2	3	0	0	3
08:00 - 09:00	14	0	0	14	7	0	0	7	7	0	0	8
09:00 - 10:00	12	0	0	12	6	0	0	6	6	0	0	6
10:00 - 11:00	9	0	0	9	5	0	0	5	4	0	0	4
11:00 - 12:00	11	0	0	12	7	0	0	7	5	0	0	5
12:00 - 13:00	12	0	0	13	6	0	0	6	6	0	0	7
13:00 - 14:00	11	0	1	12	5	0	0	6	6	0	0	6
14:00 - 15:00	13	0	0	13	6	0	0	6	7	0	0	7
15:00 - 16:00	15	1	0	16	8	0	0	8	7	0	0	7
16:00 - 17:00	15	1	0	16	9	0	0	9	7	0	0	7
17:00 - 18:00	10	0	0	10	6	0	0	6	4	0	0	5
18:00 - 19:00	8	0	0	8	4	0	0	4	4	0	0	4
19:00 - 20:00	5	0	0	5	2	0	0	2	3	0	0	3
20:00 - 21:00	4	0	0	4	2	0	0	2	2	0	0	2
21:00 - 22:00	2	0	0	2	1	0	0	1	1	0	0	1
22:00 - 23:00	2	0	0	2	1	0	0	1	1	0	0	1
23:00 - 24:00	1	0	0	1	1	0	0	1	0	0	0	0
Etmaal (0-24u)	150	3	2	155	77	1	1	78	73	2	1	76
Dag (7-19u)	135	3	2	140	69	1	1	71	66	2	1	69
Avond (19-23u)	13	0	0	13	6	0	0	6	7	0	0	7
Nacht (23-7u)	2	0	0	2	1	0	0	1	1	0	0	1
Ochtendspits (7-9u)	19	0	0	19	8	0	0	9	10	0	0	10
Avondspits (16-18u)	25	1	0	26	14	0	0	14	11	1	0	12

VERKEERSTELLING

Motorvoertuigen

ORANJELAAN, ERMELO

Tussen Kon. Emmalaan en Anna van Burenlaan

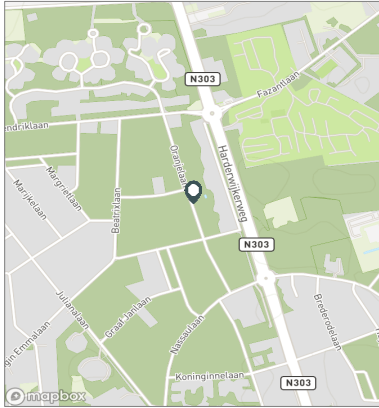


Meetlocatie

Oranjelaan
 Ermelo
 Tussen Kon. Emmalaan en Anna van Burenlaan
 Ri. 1 = Ri. Noord (Anna van Burenlaan)
 Ri. 2 = Ri. Zuid (Kon. Emmalaan)

Meting

Meetperiode: 7 november t/m 22 november 2022
 Methodiek: Telslangen
 In opdracht van: Gemeente Ermelo
 Uitgevoerd door: MetroCount



Voertuigclassificatie

Voertuigclassificatie op basis van ascombinaties
 L = Licht verkeer (2 assen, asafstand < 3,7 m)
 M = Middelzwaar verkeer (2 assen, asafstand > 3,7 m)
 Z = Zwaar verkeer (3 of meer assen)

Validatie

■ = Compleet en representatief
■ = Niet representatief
■ = Niet compleet
■ = Feestdag

DOORSNEDE

	di	wo	do	vr	za	zo	ma	di	wo	do	vr	za	zo	ma
	8-11	9-11	10-11	11-11	12-11	13-11	14-11	15-11	16-11	17-11	18-11	19-11	20-11	21-11
00:00 - 01:00	0	1	0	0	0	4	0	0	0	0	0	2	0	0
01:00 - 02:00	0	0	0	0	0	0	0	0	0	0	0	0	0	0
02:00 - 03:00	0	0	0	0	0	0	0	0	0	0	0	0	0	0
03:00 - 04:00	0	0	0	0	0	0	0	0	0	0	0	0	0	0
04:00 - 05:00	0	0	0	0	0	0	0	0	0	0	0	0	1	0
05:00 - 06:00	0	0	0	0	0	0	0	0	0	0	0	0	0	0
06:00 - 07:00	1	0	1	0	0	0	1	0	0	0	1	0	0	1
07:00 - 08:00	4	10	6	6	0	2	5	4	10	6	5	0	0	8
08:00 - 09:00	22	21	16	17	5	0	21	16	14	25	16	8	2	18
09:00 - 10:00	19	16	7	12	10	8	6	5	19	7	22	15	9	11
10:00 - 11:00	9	9	9	12	11	4	8	8	4	5	17	15	8	12
11:00 - 12:00	22	8	10	12	13	10	11	9	6	12	10	20	8	5
12:00 - 13:00	10	22	18	12	16	8	16	13	16	5	14	12	7	16
13:00 - 14:00	16	16	16	22	12	3	7	10	8	12	17	18	6	10
14:00 - 15:00	13	26	10	9	17	7	19	10	14	20	18	9	3	5
15:00 - 16:00	15	10	20	16	9	15	10	10	24	23	22	11	6	25
16:00 - 17:00	17	21	13	21	19	13	19	15	16	13	19	16	7	15
17:00 - 18:00	11	9	8	21	7	7	8	8	10	14	14	5	4	14
18:00 - 19:00	9	7	5	13	2	9	6	9	11	9	9	10	5	6
19:00 - 20:00	2	3	4	6	6	2	4	3	9	6	6	8	3	7
20:00 - 21:00	5	1	5	4	7	5	2	8	2	4	2	7	3	3
21:00 - 22:00	2	2	1	6	1	1	3	0	4	0	4	5	2	0
22:00 - 23:00	2	0	1	2	2	0	4	3	0	6	2	0	0	3
23:00 - 24:00	0	0	0	4	1	0	1	1	0	0	1	4	0	1
Etmaal (0-24u)	179	182	150	195	138	98	151	132	167	167	199	165	74	160
Dag (7-19u)	167	175	138	173	121	86	136	117	152	151	183	139	65	145
Avond (19-23u)	11	6	11	18	16	8	13	14	15	16	14	20	8	13
Nacht (23-7u)	1	1	1	4	1	4	2	1	0	0	2	6	1	2
Ochtendspits (7-9u)	26	31	22	23	5	2	26	20	24	31	21	8	2	26
Avondspits (16-18u)	28	30	21	42	26	20	27	23	26	27	33	21	11	29
Validatie														

DOORSNEDE

	di	wo	do	vr	za	zo	ma	di	wo	do	vr	za	zo	ma
	8-11	9-11	10-11	11-11	12-11	13-11	14-11	15-11	16-11	17-11	18-11	19-11	20-11	21-11
Ri. Noord	93	90	84	100	75	47	76	60	89	80	99	87	35	79
Ri. Zuid	86	92	66	95	63	51	75	72	78	87	100	78	39	81
Ri. Noord	52%	49%	56%	51%	54%	48%	50%	45%	53%	48%	50%	53%	47%	49%
Ri. Zuid	48%	51%	44%	49%	46%	52%	50%	55%	47%	52%	50%	47%	53%	51%
Licht (L)	169	181	144	188	134	98	146	125	163	162	191	161	73	152
Middelzwaar (M)	6	1	5	4	4	0	3	5	4	4	5	2	1	4
Zwaar (Z)	4	0	1	3	0	0	2	2	0	1	3	2	0	4
% Licht (L)	94,4%	99,5%	96,0%	96,4%	97,1%	100,0%	96,7%	94,7%	97,6%	97,0%	96,0%	97,6%	98,6%	95,0%
% Middelzwaar (M)	3,4%	0,5%	3,3%	2,1%	2,9%	0,0%	2,0%	3,8%	2,4%	2,4%	2,5%	1,2%	1,4%	2,5%
% Zwaar (Z)	2,2%	0,0%	0,7%	1,5%	0,0%	0,0%	1,3%	1,5%	0,0%	0,6%	1,5%	1,2%	0,0%	2,5%

VERKEERSTELLING

Motorvoertuigen

ORANJELAAN, ERMELO

Tussen Kon. Emmalaan en Anna van Burenlaan

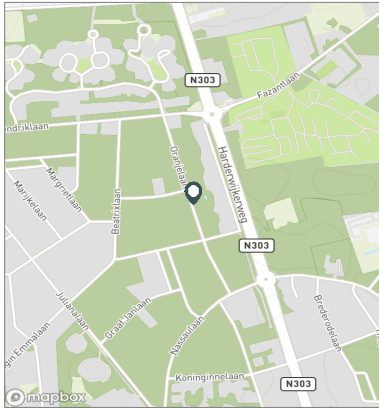


Meetlocatie

Oranjelaan
 Ermelo
 Tussen Kon. Emmalaan en Anna van Burenlaan
 Ri. 1 = Ri. Noord (Anna van Burenlaan)
 Ri. 2 = Ri. Zuid (Kon. Emmalaan)

Meting

Meetperiode: 7 november t/m 22 november 2022
 Methodiek: Telslangen
 In opdracht van: Gemeente Ermelo
 Uitgevoerd door: MetroCount



Voertuigclassificatie

Voertuigclassificatie op basis van ascombinaties
 L = Licht verkeer (2 assen, asafstand < 3,7 m)
 M = Middelzwaar verkeer (2 assen, asafstand > 3,7 m)
 Z = Zwaar verkeer (3 of meer assen)

SNELHEDEN WEEKDAG

	Doorsnede		Ri. Noord		Ri. Zuid	
	Gemiddelde	V85	Gemiddelde	V85	Gemiddelde	V85
00:00 - 01:00	33	40	38	43	29	37
01:00 - 02:00	-	-	-	-	-	-
02:00 - 03:00	-	-	-	-	-	-
03:00 - 04:00	-	-	-	-	-	-
04:00 - 05:00	8	13	-	-	8	13
05:00 - 06:00	-	-	-	-	-	-
06:00 - 07:00	28	36	26	29	38	39
07:00 - 08:00	30	37	34	39	27	34
08:00 - 09:00	29	36	30	36	28	36
09:00 - 10:00	30	36	30	36	29	37
10:00 - 11:00	28	35	29	35	28	35
11:00 - 12:00	30	37	30	37	30	38
12:00 - 13:00	30	37	29	37	30	37
13:00 - 14:00	30	37	30	37	30	37
14:00 - 15:00	29	36	28	35	29	37
15:00 - 16:00	29	37	30	37	29	38
16:00 - 17:00	30	37	30	37	30	38
17:00 - 18:00	32	39	32	38	32	41
18:00 - 19:00	31	38	32	38	31	38
19:00 - 20:00	30	38	31	38	30	37
20:00 - 21:00	32	39	30	38	34	41
21:00 - 22:00	29	37	29	37	28	36
22:00 - 23:00	33	39	33	38	33	42
23:00 - 24:00	28	38	27	38	30	37
Gemiddelde	30	37	30	37	30	38

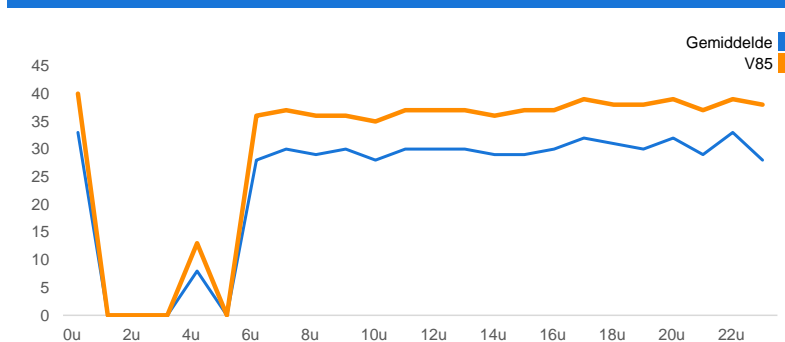
SNELHEDEN PER DAGSOORT

	Doorsnede		Ri. Noord		Ri. Zuid	
	Gemiddelde	V85	Gemiddelde	V85	Gemiddelde	V85
Maandag	30	37	30	37	30	37
Dinsdag	29	36	29	36	28	36
Woensdag	29	37	30	37	29	37
Donderdag	30	37	29	36	31	39
Vrijdag	31	38	31	38	31	38
Zaterdag	29	37	30	37	29	37
Zondag	29	37	29	37	28	37
Werkdag	30	37	30	37	30	38
Weekdag	30	37	30	37	30	37

SNELHEIDSVERDELING WEEKDAG

	Doorsnede		Ri. Noord		Ri. Zuid	
	%	Cumulatief %	%	Cumulatief %	%	Cumulatief %
< 15 km/u	2,9%	2,9%	1,8%	1,8%	4,1%	4,1%
15 - 20 km/u	5,9%	8,8%	5,4%	7,2%	6,4%	10,4%
20 - 25 km/u	14,1%	22,8%	13,3%	20,5%	14,8%	25,3%
25 - 30 km/u	26,2%	49,0%	27,8%	48,3%	24,5%	49,7%
30 - 35 km/u	28,7%	77,7%	29,8%	78,1%	27,5%	77,2%
35 - 40 km/u	16,6%	94,3%	17,4%	95,5%	15,7%	92,9%
40 - 45 km/u	4,5%	98,7%	3,8%	99,3%	5,2%	98,1%
> 45 km/u	1,3%	100,0%	0,7%	100,0%	1,9%	100,0%

UURVERLOOP SNELHEDEN



SNELHEIDSVERDELING DOORSNEDE

