

VERKEERSTELLING

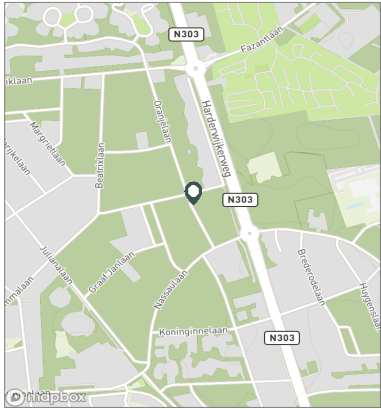
Motorvoertuigen

Meetlocatie

Oranjelaan
Ermelo
Tussen Nassaulaan en Kon. Emmalaan
Ri. 1 = Ri. Noord (Kon. Emmalaan)
Ri. 2 = Ri. Zuid (Nassaulaan)

Meting

Meetperiode: 7 november t/m 22 november 2022
Methodiek: Telslangen
In opdracht van: Gemeente Ermelo
Uitgevoerd door: MetroCount



Voertuigclassificatie

Voertuigclassificatie op basis van ascombinaties
L = Licht verkeer (2 assen, asafstand < 3,7 m)
M = Middelzwaar verkeer (2 assen, asafstand > 3,7 m)
Z = Zwaar verkeer (3 of meer assen)

ORANJELAAN, ERMELO

Tussen Nassaulaan en Kon. Emmalaan



INTENSITEITEN

	Doorsnede		Ri. Noord		Ri. Zuid			
	Werkdag	Weekdag	Werkdag	Weekdag	Werkdag	Weekdag		
Etmaal (0-24u)	320	100%	297	100%	161	148	159	149
Dag (7-19u)	284	89,0%	263	88,6%	141	130	144	133
Avond (19-23u)	31	9,7%	29	9,7%	18	16	14	13
Nacht (23-7u)	4	1,3%	5	1,7%	2	3	2	2
Ochtendspits (7-9u)	39	12,2%	31	10,4%	15	12	24	19
Avondspits (16-18u)	54	16,8%	51	17,2%	29	28	24	23

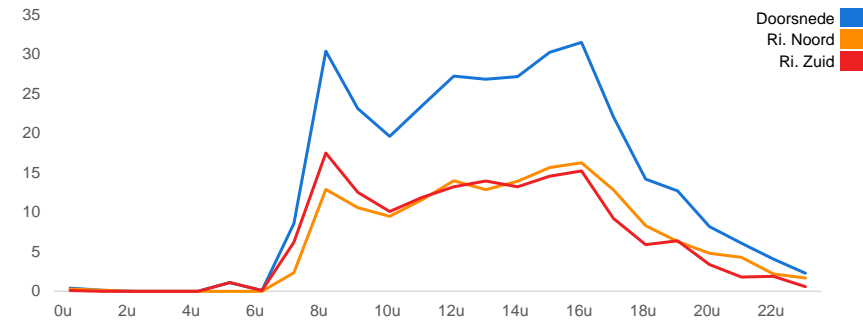
UURCIJFERS

	Doorsnede		Ri. Noord		Ri. Zuid			
	Werkdag	Weekdag	Werkdag	Weekdag	Werkdag	Weekdag		
00:00 - 01:00	0	0,1%	1	0,3%	0	1	0	1
01:00 - 02:00	0	0,0%	0	0,1%	0	0	0	0
02:00 - 03:00	0	0,0%	0	0,1%	0	0	0	0
03:00 - 04:00	0	0,0%	0	0,0%	0	0	0	0
04:00 - 05:00	0	0,0%	0	0,0%	0	0	0	0
05:00 - 06:00	1	0,3%	1	0,3%	0	0	1	1
06:00 - 07:00	0	0,0%	0	0,1%	0	0	0	0
07:00 - 08:00	9	2,7%	7	2,3%	2	2	6	5
08:00 - 09:00	30	9,5%	24	8,1%	13	10	18	14
09:00 - 10:00	23	7,2%	21	7,2%	11	9	13	12
10:00 - 11:00	20	6,1%	20	6,9%	10	10	10	11
11:00 - 12:00	23	7,3%	23	7,7%	12	12	12	11
12:00 - 13:00	27	8,5%	26	8,7%	14	13	13	13
13:00 - 14:00	27	8,4%	25	8,3%	13	12	14	13
14:00 - 15:00	27	8,5%	25	8,4%	14	13	13	12
15:00 - 16:00	30	9,5%	28	9,4%	16	15	15	13
16:00 - 17:00	32	9,9%	31	10,3%	16	16	15	14
17:00 - 18:00	22	6,9%	20	6,9%	13	12	9	9
18:00 - 19:00	14	4,4%	13	4,5%	8	7	6	6
19:00 - 20:00	13	4,0%	12	4,0%	6	6	6	6
20:00 - 21:00	8	2,6%	8	2,6%	5	4	3	4
21:00 - 22:00	6	1,9%	5	1,8%	4	3	2	2
22:00 - 23:00	4	1,3%	4	1,3%	2	2	2	2
23:00 - 24:00	2	0,7%	3	0,9%	2	2	1	1

VOERTUIGVERDELING

	Doorsnede		Ri. Noord		Ri. Zuid			
	Werkdag	Weekdag	Werkdag	Weekdag	Werkdag	Weekdag		
Licht (L)	305	95,4%	285	96,0%	96,5%	97,1%	94,4%	94,9%
Middelzwaar (M)	9	2,7%	7	2,4%	2,4%	2,1%	2,9%	2,7%
Zwaar (Z)	6	1,9%	5	1,6%	1,1%	0,8%	2,7%	2,4%

UURVERLOOP WERKDAG PER RIJRICHTING



ETMAALTOTALEN

	Aantal voertuigen
di 8-nov	307
wo 9-nov	327
do 10-nov	319
vr 11-nov	356
za 12-nov	279
zo 13-nov	207
ma 14-nov	265
di 15-nov	292
wo 16-nov	310
do 17-nov	356
vr 18-nov	363
za 19-nov	299
zo 20-nov	176
ma 21-nov	293

SNELHEID

	Doorsnede	Ri. Noord	Ri. Zuid
Gem. snelheid V85	31	31	31
< 15 km/u	1,5%	1%	2,1%
15 - 20 km/u	4,7%	4,5%	5%
20 - 25 km/u	10,8%	11,1%	10,4%
25 - 30 km/u	22,8%	22,7%	22,8%
30 - 35 km/u	30%	31,2%	28,7%
35 - 40 km/u	21,6%	21,8%	21,5%
40 - 45 km/u	6,8%	6,3%	7,4%
> 45 km/u	1,8%	1,4%	2,1%

VERKEERSTELLING

Motorvoertuigen

ORANJELAAN, ERMELO

Tussen Nassaulaan en Kon. Emmalaan

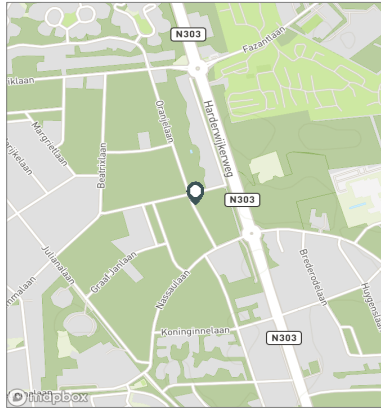


Meetlocatie

Oranjelaan
 Ermelo
 Tussen Nassaulaan en Kon. Emmalaan
 Ri. 1 = Ri. Noord (Kon. Emmalaan)
 Ri. 2 = Ri. Zuid (Nassaulaan)

Meting

Meetperiode: 7 november t/m 22 november 2022
 Methodiek: Telslangen
 In opdracht van: Gemeente Ermelo
 Uitgevoerd door: MetroCount



Voertuigclassificatie

Voertuigclassificatie op basis van ascombinaties
 L = Licht verkeer (2 assen, asafstand < 3,7 m)
 M = Middelzwaar verkeer (2 assen, asafstand > 3,7 m)
 Z = Zwaar verkeer (3 of meer assen)

WERKDAG

	Doorsnede				Ri. Noord				Ri. Zuid			
	L	M	Z	Tot	L	M	Z	Tot	L	M	Z	Tot
00:00 - 01:00	0	0	0	0	0	0	0	0	0	0	0	0
01:00 - 02:00	0	0	0	0	0	0	0	0	0	0	0	0
02:00 - 03:00	0	0	0	0	0	0	0	0	0	0	0	0
03:00 - 04:00	0	0	0	0	0	0	0	0	0	0	0	0
04:00 - 05:00	0	0	0	0	0	0	0	0	0	0	0	0
05:00 - 06:00	1	0	0	1	0	0	0	0	1	0	0	1
06:00 - 07:00	0	0	0	0	0	0	0	0	0	0	0	0
07:00 - 08:00	8	0	0	9	2	0	0	2	6	0	0	6
08:00 - 09:00	29	0	1	30	13	0	0	13	17	0	1	18
09:00 - 10:00	23	0	0	23	10	0	0	11	12	0	0	13
10:00 - 11:00	19	1	0	20	9	0	0	10	10	0	0	10
11:00 - 12:00	22	1	1	23	11	1	0	12	11	0	0	12
12:00 - 13:00	26	0	1	27	13	0	0	14	13	0	0	13
13:00 - 14:00	24	1	1	27	11	1	1	13	13	1	1	14
14:00 - 15:00	26	1	0	27	13	1	0	14	12	1	0	13
15:00 - 16:00	29	1	0	30	15	0	0	16	14	1	0	15
16:00 - 17:00	30	1	0	32	16	0	0	16	14	1	0	15
17:00 - 18:00	22	0	0	22	13	0	0	13	9	0	0	9
18:00 - 19:00	14	0	0	14	8	0	0	8	6	0	0	6
19:00 - 20:00	12	0	0	13	6	0	0	6	6	0	0	6
20:00 - 21:00	8	0	0	8	5	0	0	5	3	0	0	3
21:00 - 22:00	6	0	0	6	4	0	0	4	2	0	0	2
22:00 - 23:00	4	0	0	4	2	0	0	2	2	0	0	2
23:00 - 24:00	2	0	0	2	2	0	0	2	1	0	0	1
Etmaal (0-24u)	305	9	6	320	155	4	2	161	150	5	4	159
Dag (7-19u)	271	8	6	284	135	4	2	141	135	4	4	144
Avond (19-23u)	30	1	0	31	17	0	0	18	13	0	0	14
Nacht (23-7u)	4	0	0	4	2	0	0	2	2	0	0	2
Ochtendspits (7-9u)	37	0	1	39	15	0	0	15	22	0	1	24
Avondspits (16-18u)	52	1	1	54	29	0	0	29	23	1	1	24

VERKEERSTELLING

Motorvoertuigen

ORANJELAAN, ERMELO

Tussen Nassaulaan en Kon. Emmalaan

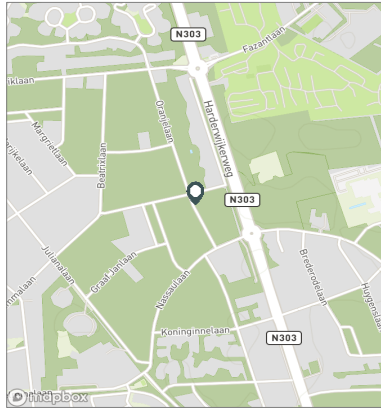


Meetlocatie

Oranjelaan
 Ermelo
 Tussen Nassaulaan en Kon. Emmalaan
 Ri. 1 = Ri. Noord (Kon. Emmalaan)
 Ri. 2 = Ri. Zuid (Nassaulaan)

Meting

Meetperiode: 7 november t/m 22 november 2022
 Methodiek: Telslangen
 In opdracht van: Gemeente Ermelo
 Uitgevoerd door: MetroCount



Voertuigclassificatie

Voertuigclassificatie op basis van ascombinaties

L = Licht verkeer (2 assen, asafstand < 3,7 m)

M = Middelzwaar verkeer (2 assen, asafstand > 3,7 m)

Z = Zwaar verkeer (3 of meer assen)

WEEKDAG

	Doorsnede				Ri. Noord				Ri. Zuid			
	L	M	Z	Tot	L	M	Z	Tot	L	M	Z	Tot
00:00 - 01:00	1	0	0	1	1	0	0	1	1	0	0	1
01:00 - 02:00	0	0	0	0	0	0	0	0	0	0	0	0
02:00 - 03:00	0	0	0	0	0	0	0	0	0	0	0	0
03:00 - 04:00	0	0	0	0	0	0	0	0	0	0	0	0
04:00 - 05:00	0	0	0	0	0	0	0	0	0	0	0	0
05:00 - 06:00	1	0	0	1	0	0	0	0	1	0	0	1
06:00 - 07:00	0	0	0	0	0	0	0	0	0	0	0	0
07:00 - 08:00	7	0	0	7	2	0	0	2	5	0	0	5
08:00 - 09:00	23	0	1	24	10	0	0	10	13	0	1	14
09:00 - 10:00	21	0	0	21	9	0	0	9	12	0	0	12
10:00 - 11:00	19	1	0	20	9	0	0	10	10	0	0	11
11:00 - 12:00	22	1	0	23	11	0	0	12	10	0	0	11
12:00 - 13:00	25	0	1	26	12	0	0	13	12	0	0	13
13:00 - 14:00	23	1	1	25	11	1	0	12	12	0	1	13
14:00 - 15:00	24	1	0	25	12	0	0	13	12	0	0	12
15:00 - 16:00	27	1	0	28	14	0	0	15	12	1	0	13
16:00 - 17:00	29	1	0	31	16	0	0	16	13	1	0	14
17:00 - 18:00	20	0	0	20	12	0	0	12	8	0	0	9
18:00 - 19:00	13	0	0	13	7	0	0	7	6	0	0	6
19:00 - 20:00	11	0	0	12	6	0	0	6	5	0	0	6
20:00 - 21:00	8	0	0	8	4	0	0	4	3	0	0	4
21:00 - 22:00	5	0	0	5	3	0	0	3	2	0	0	2
22:00 - 23:00	4	0	0	4	2	0	0	2	2	0	0	2
23:00 - 24:00	3	0	0	3	2	0	0	2	1	0	0	1
Etmaal (0-24u)	285	7	5	297	144	3	1	148	141	4	4	149
Dag (7-19u)	252	7	5	263	125	3	1	130	126	4	3	133
Avond (19-23u)	28	1	0	29	16	0	0	16	12	0	0	13
Nacht (23-7u)	5	0	0	5	3	0	0	3	2	0	0	2
Ochtendspits (7-9u)	30	0	1	31	11	0	0	12	18	0	1	19
Avondspits (16-18u)	49	1	1	51	28	0	0	28	21	1	1	23

VERKEERSTELLING

Motorvoertuigen

ORANJELAAN, ERMELO

Tussen Nassaulaan en Kon. Emmalaan

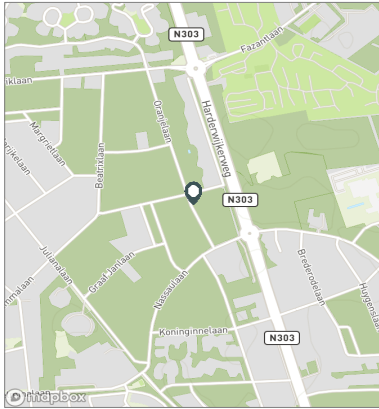


Meetlocatie

Oranjelaan
 Ermelo
 Tussen Nassaulaan en Kon. Emmalaan
 Ri. 1 = Ri. Noord (Kon. Emmalaan)
 Ri. 2 = Ri. Zuid (Nassaulaan)

Meting

Meetperiode: 7 november t/m 22 november 2022
 Methodiek: Telslangen
 In opdracht van: Gemeente Ermelo
 Uitgevoerd door: MetroCount



Voertuigclassificatie

Voertuigclassificatie op basis van ascombinaties
 L = Licht verkeer (2 assen, asafstand < 3,7 m)
 M = Middelzwaar verkeer (2 assen, asafstand > 3,7 m)
 Z = Zwaar verkeer (3 of meer assen)

Validatie

■ = Compleet en representatief
■ = Niet representatief
■ = Niet compleet
■ = Feestdag

DOORSNEDE

	di	wo	do	vr	za	zo	ma	di	wo	do	vr	za	zo	ma
	8-11	9-11	10-11	11-11	12-11	13-11	14-11	15-11	16-11	17-11	18-11	19-11	20-11	21-11
00:00 - 01:00	0	2	1	0	1	3	0	0	0	1	0	5	1	0
01:00 - 02:00	0	0	0	0	0	0	0	1	0	0	0	0	1	0
02:00 - 03:00	0	0	0	0	0	1	0	0	0	0	0	0	2	0
03:00 - 04:00	0	0	0	0	0	0	0	0	0	0	0	0	0	0
04:00 - 05:00	0	0	0	0	0	0	0	0	0	0	0	0	0	0
05:00 - 06:00	1	1	1	2	0	0	1	1	1	1	1	0	0	1
06:00 - 07:00	0	1	0	0	2	0	0	0	0	0	0	3	0	0
07:00 - 08:00	8	13	10	4	2	2	5	9	5	10	11	6	1	9
08:00 - 09:00	39	30	29	28	16	2	29	32	25	43	27	12	2	31
09:00 - 10:00	27	27	15	34	16	15	10	17	28	20	29	17	21	23
10:00 - 11:00	19	24	18	24	27	19	11	20	11	16	29	29	14	24
11:00 - 12:00	40	28	14	31	24	15	21	19	13	24	28	26	21	11
12:00 - 13:00	18	34	29	26	27	23	21	26	35	17	36	25	14	25
13:00 - 14:00	20	27	30	41	23	11	20	16	21	29	41	28	15	25
14:00 - 15:00	26	24	28	19	21	16	24	29	29	43	31	24	15	12
15:00 - 16:00	21	21	39	29	24	24	25	27	28	42	38	25	14	33
16:00 - 17:00	25	35	31	30	34	27	32	26	38	35	29	37	16	36
17:00 - 18:00	17	18	21	32	21	14	23	23	25	22	22	18	12	18
18:00 - 19:00	11	18	14	18	8	14	7	16	13	16	13	13	8	16
19:00 - 20:00	12	8	13	11	10	6	11	14	16	14	14	12	10	14
20:00 - 21:00	10	3	12	10	10	7	8	9	7	12	4	4	4	7
21:00 - 22:00	6	6	8	12	3	3	7	4	9	2	4	6	2	3
22:00 - 23:00	5	6	4	1	6	3	8	1	3	7	2	2	3	4
23:00 - 24:00	2	1	2	4	4	2	2	2	3	2	4	7	0	1
Etmaal (0-24u)	307	327	319	356	279	207	265	292	310	356	363	299	176	293
Dag (7-19u)	271	299	278	316	243	182	228	260	271	317	334	260	153	263
Avond (19-23u)	33	23	37	34	29	19	34	28	35	35	24	24	19	28
Nacht (23-7u)	3	5	4	6	7	6	3	4	4	4	5	15	4	2
Ochtendspits (7-9u)	47	43	39	32	18	4	34	41	30	53	38	18	3	40
Avondspits (16-18u)	42	53	52	62	55	41	55	49	63	57	51	55	28	54
Validatie														

DOORSNEDE

	di	wo	do	vr	za	zo	ma	di	wo	do	vr	za	zo	ma
	8-11	9-11	10-11	11-11	12-11	13-11	14-11	15-11	16-11	17-11	18-11	19-11	20-11	21-11
Ri. Noord	152	168	171	177	135	106	133	145	158	171	182	145	85	147
Ri. Zuid	155	159	148	179	144	101	132	147	152	185	181	154	91	146
Ri. Noord	50%	51%	54%	50%	48%	51%	50%	50%	51%	48%	50%	48%	48%	50%
Ri. Zuid	50%	49%	46%	50%	52%	49%	50%	50%	49%	52%	50%	52%	52%	50%
Licht (L)	290	319	302	343	265	206	253	277	297	340	345	294	175	277
Middelzwaar (M)	9	6	10	5	9	0	7	9	8	10	13	4	1	7
Zwaar (Z)	8	2	7	8	5	1	5	6	5	6	5	1	0	9
% Licht (L)	94,5%	97,6%	94,7%	96,3%	95,0%	99,5%	95,5%	94,9%	95,8%	95,5%	95,0%	98,3%	99,4%	94,5%
% Middelzwaar (M)	2,9%	1,8%	3,1%	1,4%	3,2%	0,0%	2,6%	3,1%	2,6%	2,8%	3,6%	1,3%	0,6%	2,4%
% Zwaar (Z)	2,6%	0,6%	2,2%	2,2%	1,8%	0,5%	1,9%	2,1%	1,6%	1,7%	1,4%	0,3%	0,0%	3,1%

VERKEERSTELLING

Motorvoertuigen

ORANJELAAN, ERMELO

Tussen Nassaulaan en Kon. Emmalaan

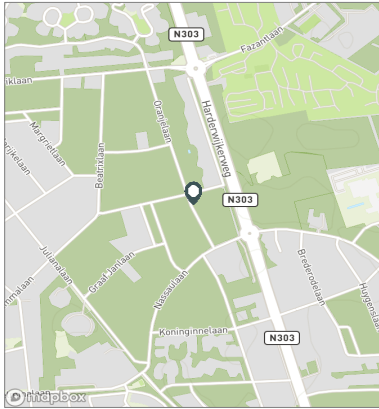


Meetlocatie

Oranjelaan
 Ermelo
 Tussen Nassaulaan en Kon. Emmalaan
 Ri. 1 = Ri. Noord (Kon. Emmalaan)
 Ri. 2 = Ri. Zuid (Nassaulaan)

Meting

Meetperiode: 7 november t/m 22 november 2022
 Methodiek: Telslangen
 In opdracht van: Gemeente Ermelo
 Uitgevoerd door: MetroCount



Voertuigclassificatie

Voertuigclassificatie op basis van ascombinaties
 L = Licht verkeer (2 assen, asafstand < 3,7 m)
 M = Middelzwaar verkeer (2 assen, asafstand > 3,7 m)
 Z = Zwaar verkeer (3 of meer assen)

SNELHEDEN WEEKDAG

	Doorsnede		Ri. Noord		Ri. Zuid	
	Gemiddelde	V85	Gemiddelde	V85	Gemiddelde	V85
00:00 - 01:00	33	42	37	43	28	37
01:00 - 02:00	31	34	31	34	-	-
02:00 - 03:00	19	23	19	23	-	-
03:00 - 04:00	-	-	-	-	-	-
04:00 - 05:00	-	-	-	-	-	-
05:00 - 06:00	32	35	-	-	32	35
06:00 - 07:00	36	41	38	39	35	42
07:00 - 08:00	33	39	31	39	33	39
08:00 - 09:00	32	39	33	39	31	39
09:00 - 10:00	31	38	31	37	31	38
10:00 - 11:00	30	37	31	39	29	36
11:00 - 12:00	31	38	31	38	31	38
12:00 - 13:00	32	39	31	38	32	40
13:00 - 14:00	31	38	31	38	31	38
14:00 - 15:00	30	38	30	37	31	39
15:00 - 16:00	31	38	31	38	31	38
16:00 - 17:00	32	38	31	38	32	39
17:00 - 18:00	32	39	31	39	32	40
18:00 - 19:00	32	39	33	39	31	39
19:00 - 20:00	33	39	33	40	32	38
20:00 - 21:00	33	40	34	41	32	40
21:00 - 22:00	32	39	32	38	31	41
22:00 - 23:00	33	41	32	38	33	43
23:00 - 24:00	32	39	32	39	31	39
Gemiddelde	31	39	31	38	32	39

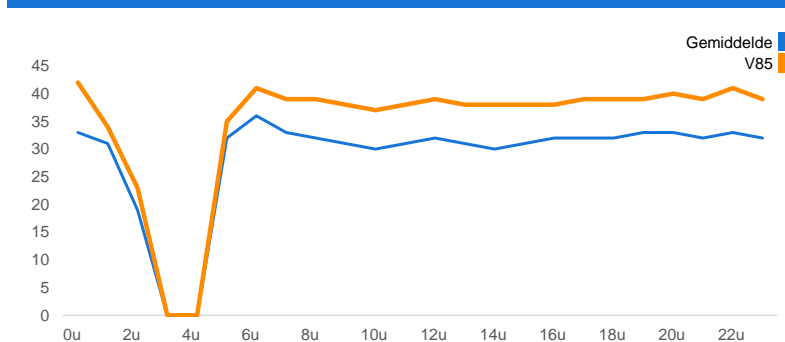
SNELHEDEN PER DAGSOORT

	Doorsnede		Ri. Noord		Ri. Zuid	
	Gemiddelde	V85	Gemiddelde	V85	Gemiddelde	V85
Maandag	31	39	32	39	31	39
Dinsdag	31	38	30	37	31	39
Woensdag	32	39	32	39	32	39
Donderdag	32	39	31	39	32	39
Vrijdag	32	38	32	38	31	39
Zaterdag	31	38	31	38	30	38
Zondag	31	38	31	38	31	38
Werkdag	31	39	31	38	32	39
Weekdag	31	39	31	38	31	39

SNELHEIDSVERDELING WEEKDAG

	Doorsnede		Ri. Noord		Ri. Zuid	
	%	Cumulatief %	%	Cumulatief %	%	Cumulatief %
< 15 km/u	1,5%	1,5%	1,0%	1,0%	2,1%	2,1%
15 - 20 km/u	4,7%	6,3%	4,5%	5,5%	5,0%	7,1%
20 - 25 km/u	10,8%	17,0%	11,1%	16,6%	10,4%	17,5%
25 - 30 km/u	22,8%	39,8%	22,7%	39,3%	22,8%	40,3%
30 - 35 km/u	30,0%	69,8%	31,2%	70,5%	28,7%	69,0%
35 - 40 km/u	21,6%	91,4%	21,8%	92,3%	21,5%	90,6%
40 - 45 km/u	6,8%	98,2%	6,3%	98,6%	7,4%	97,9%
> 45 km/u	1,8%	100,0%	1,4%	100,0%	2,1%	100,0%

UURVERLOOP SNELHEDEN



SNELHEIDSVERDELING DOORSNEDE

