

VERKEERSTELLING

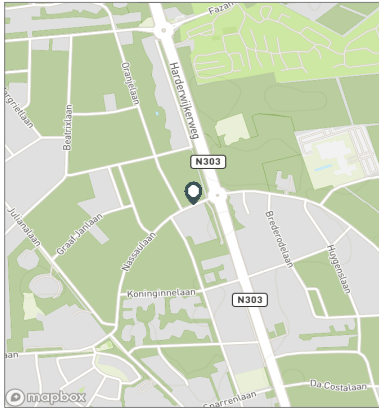
Motorvoertuigen

Meetlocatie

Nassaulaan
Ermelo
Tussen Oranjelaan en Harderwijkerweg
Ri. 1 = Ri. Noordoost (Harderwijkerweg)
Ri. 2 = Ri. Zuidwest (Oranjelaan)

Meting

Meetperiode: 7 november t/m 22 november 2022
Methodiek: Telslangen
In opdracht van: Gemeente Ermelo
Uitgevoerd door: MetroCount



Voertuigclassificatie

Voertuigclassificatie op basis van ascombinaties
L = Licht verkeer (2 assen, asafstand < 3,7 m)
M = Middelzwaar verkeer (2 assen, asafstand > 3,7 m)
Z = Zwaar verkeer (3 of meer assen)

NASSAULAAN, ERMELO

Tussen Oranjelaan en Harderwijkerweg



INTENSITEITEN

	Doorsnede		Ri. Noordoost		Ri. Zuidwest	
	Werkdag	Weekdag	Werkdag	Weekdag	Werkdag	Weekdag
Etmaal (0-24u)	2122	100%	1907	100%	1009	903
Dag (7-19u)	1845	86,9%	1651	86,5%	876	779
Avond (19-23u)	219	10,3%	202	10,6%	103	95
Nacht (23-7u)	58	2,7%	55	2,9%	30	28
Ochtendspits (7-9u)	258	12,1%	202	10,6%	121	93
Avondspits (16-18u)	386	18,2%	342	18,0%	195	171

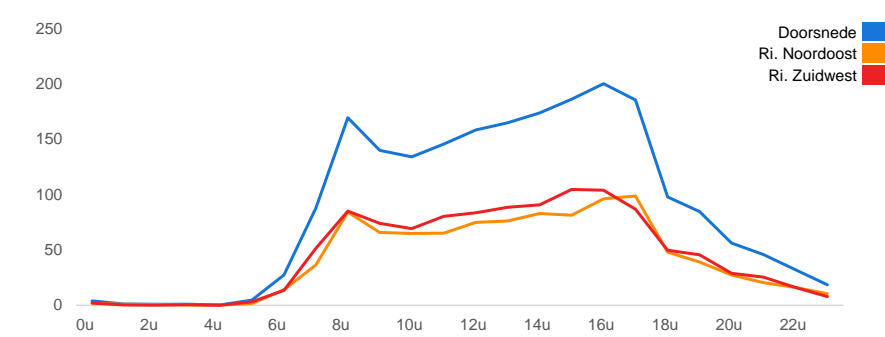
UURCIJFERS

	Doorsnede		Ri. Noordoost		Ri. Zuidwest	
	Werkdag	Weekdag	Werkdag	Weekdag	Werkdag	Weekdag
00:00 - 01:00	4	0,2%	6	0,3%	2	3
01:00 - 02:00	1	0,1%	2	0,1%	1	1
02:00 - 03:00	1	0,0%	1	0,1%	1	1
03:00 - 04:00	1	0,0%	2	0,1%	0	1
04:00 - 05:00	0	0,0%	1	0,0%	0	1
05:00 - 06:00	5	0,2%	4	0,2%	2	1
06:00 - 07:00	28	1,3%	22	1,1%	14	11
07:00 - 08:00	88	4,2%	69	3,6%	37	28
08:00 - 09:00	170	8,0%	134	7,0%	84	65
09:00 - 10:00	140	6,6%	123	6,5%	66	58
10:00 - 11:00	134	6,3%	124	6,5%	65	59
11:00 - 12:00	146	6,9%	142	7,4%	65	65
12:00 - 13:00	158	7,5%	147	7,7%	75	69
13:00 - 14:00	165	7,8%	151	7,9%	76	70
14:00 - 15:00	174	8,2%	163	8,5%	83	77
15:00 - 16:00	186	8,8%	168	8,8%	81	73
16:00 - 17:00	200	9,4%	182	9,5%	96	87
17:00 - 18:00	186	8,7%	161	8,4%	99	84
18:00 - 19:00	98	4,6%	89	4,7%	48	43
19:00 - 20:00	85	4,0%	79	4,1%	39	37
20:00 - 21:00	56	2,7%	51	2,7%	28	24
21:00 - 22:00	46	2,2%	42	2,2%	20	19
22:00 - 23:00	32	1,5%	30	1,5%	16	15
23:00 - 24:00	18	0,9%	18	0,9%	10	9

VOERTUIGVERDELING

	Doorsnede		Ri. Noordoost		Ri. Zuidwest	
	Werkdag	Weekdag	Werkdag	Weekdag	Werkdag	Weekdag
Licht (L)	2067	97,4%	1864	97,7%	97,0%	97,4%
Middelzwaar (M)	39	1,8%	31	1,6%	2,1%	1,9%
Zwaar (Z)	15	0,7%	13	0,7%	0,9%	0,8%

UURVERLOOP WERKDAG PER RIJRICHTING



ETMAALTOTALEN

	Aantal voertuigen
di 8-nov	1956
wo 9-nov	2020
do 10-nov	2018
vr 11-nov	2219
za 12-nov	1698
zo 13-nov	1051
ma 14-nov	1974
di 15-nov	2167
wo 16-nov	2128
do 17-nov	2350
vr 18-nov	2356
za 19-nov	1795
zo 20-nov	938
ma 21-nov	2129

SNELHEID

	Doorsnede		
	Doorsnede	Ri. Noordoost	Ri. Zuidwest
Gem. snelheid V85	35	35	35
< 20 km/u	1,7%	1,3%	2,1%
20 - 30 km/u	19%	18,1%	19,7%
30 - 40 km/u	57,5%	59,5%	55,7%
40 - 50 km/u	19,9%	18,8%	20,9%
50 - 60 km/u	1,8%	2%	1,6%
60 - 70 km/u	0,1%	0,2%	0,1%
70 - 80 km/u	0%	0%	0%
> 80 km/u	0,1%	0,1%	0%

VERKEERSTELLING

Motorvoertuigen

NASSAULAAN, ERMELO

Tussen Oranjelaan en Harderijkerweg



Meetlocatie

Nassaulaan

Ermelo

Tussen Oranjelaan en Harderijkerweg

Ri. 1 = Ri. Noordoost (Harderijkerweg)

Ri. 2 = Ri. Zuidwest (Oranjelaan)

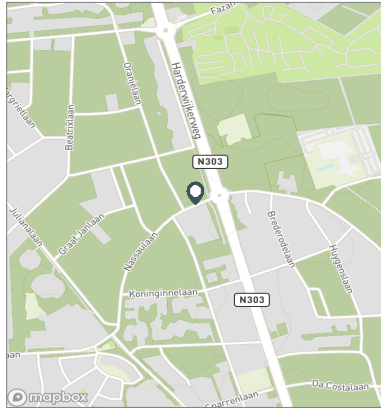
Meting

Meetperiode: 7 november t/m 22 november 2022

Methodiek: Telslangen

In opdracht van: Gemeente Ermelo

Uitgevoerd door: MetroCount



Voertuigclassificatie

Voertuigclassificatie op basis van ascombinaties

L = Licht verkeer (2 assen, asafstand < 3,7 m)

M = Middelzwaar verkeer (2 assen, asafstand > 3,7 m)

Z = Zwaar verkeer (3 of meer assen)

WERKDAG

	Doorsnede				Ri. Noordoost				Ri. Zuidwest			
	L	M	Z	Tot	L	M	Z	Tot	L	M	Z	Tot
00:00 - 01:00	4	0	0	4	2	0	0	2	2	0	0	2
01:00 - 02:00	1	0	0	1	1	0	0	1	0	0	0	0
02:00 - 03:00	1	0	0	1	1	0	0	1	0	0	0	0
03:00 - 04:00	1	0	0	1	0	0	0	0	1	0	0	1
04:00 - 05:00	0	0	0	0	0	0	0	0	0	0	0	0
05:00 - 06:00	4	1	0	5	1	1	0	2	3	0	0	3
06:00 - 07:00	27	0	0	28	14	0	0	14	13	0	0	14
07:00 - 08:00	84	3	2	88	34	1	1	37	49	2	1	51
08:00 - 09:00	166	2	2	170	82	1	1	84	84	1	0	85
09:00 - 10:00	136	3	1	140	64	2	1	66	73	1	0	74
10:00 - 11:00	129	4	1	134	62	2	1	65	67	2	0	69
11:00 - 12:00	140	5	2	146	61	3	1	65	79	1	1	80
12:00 - 13:00	154	3	1	158	72	2	1	75	82	1	1	84
13:00 - 14:00	159	4	2	165	74	1	1	76	85	3	1	89
14:00 - 15:00	168	4	2	174	80	2	1	83	88	2	1	91
15:00 - 16:00	182	3	2	186	79	2	1	81	103	1	1	105
16:00 - 17:00	196	4	1	200	94	2	0	96	102	2	0	104
17:00 - 18:00	184	1	1	186	98	1	0	99	86	0	1	87
18:00 - 19:00	97	1	0	98	47	1	0	48	49	1	0	50
19:00 - 20:00	84	1	0	85	38	1	0	39	45	0	0	46
20:00 - 21:00	56	0	0	56	27	0	0	28	29	0	0	29
21:00 - 22:00	45	0	0	46	20	0	0	20	25	0	0	25
22:00 - 23:00	32	0	0	32	16	0	0	16	16	0	0	16
23:00 - 24:00	18	0	0	18	10	0	0	10	8	0	0	8
Etmaal (0-24u)	2067	39	15	2122	979	21	9	1009	1089	18	7	1113
Dag (7-19u)	1794	36	15	1845	848	19	9	876	946	17	6	969
Avond (19-23u)	217	2	0	219	102	1	0	103	115	1	0	116
Nacht (23-7u)	56	1	0	58	29	1	0	30	27	0	0	28
Ochtendspits (7-9u)	250	5	3	258	116	2	2	121	133	2	1	137
Avondspits (16-18u)	380	5	2	386	192	3	1	195	188	2	1	191

VERKEERSTELLING

Motorvoertuigen

NASSAULAAN, ERMELO

Tussen Oranjelaan en Harderwijkerweg



Meetlocatie

Nassaulaan

Ermelo

Tussen Oranjelaan en Harderwijkerweg

Ri. 1 = Ri. Noordoost (Harderwijkerweg)

Ri. 2 = Ri. Zuidwest (Oranjelaan)

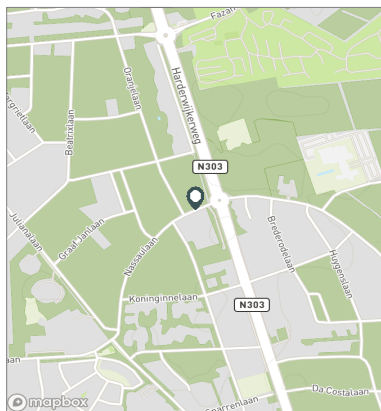
Meting

Meetperiode: 7 november t/m 22 november 2022

Methodiek: Telslangen

In opdracht van: Gemeente Ermelo

Uitgevoerd door: MetroCount



Voertuigclassificatie

Voertuigclassificatie op basis van ascombinaties

L = Licht verkeer (2 assen, asafstand < 3,7 m)

M = Middelzwaar verkeer (2 assen, asafstand > 3,7 m)

Z = Zwaar verkeer (3 of meer assen)

WEEKDAG

	Doorsnede				Ri. Noordoost				Ri. Zuidwest			
	L	M	Z	Tot	L	M	Z	Tot	L	M	Z	Tot
00:00 - 01:00	6	0	0	6	3	0	0	3	3	0	0	3
01:00 - 02:00	2	0	0	2	1	0	0	1	1	0	0	1
02:00 - 03:00	1	0	0	1	1	0	0	1	0	0	0	0
03:00 - 04:00	1	0	0	2	1	0	0	1	1	0	0	1
04:00 - 05:00	1	0	0	1	1	0	0	1	0	0	0	0
05:00 - 06:00	3	1	0	4	1	1	0	1	2	0	0	2
06:00 - 07:00	21	1	0	22	11	0	0	11	10	0	0	11
07:00 - 08:00	65	2	2	69	26	1	1	28	39	1	0	40
08:00 - 09:00	131	2	1	134	63	1	1	65	68	1	0	69
09:00 - 10:00	120	2	1	123	56	1	0	58	64	1	0	66
10:00 - 11:00	120	3	1	124	57	2	0	59	63	2	0	64
11:00 - 12:00	137	4	1	142	61	3	1	65	76	1	0	77
12:00 - 13:00	143	2	1	147	68	1	1	69	76	1	1	77
13:00 - 14:00	146	3	1	151	68	1	1	70	78	2	1	81
14:00 - 15:00	159	3	1	163	75	1	1	77	84	1	1	86
15:00 - 16:00	164	2	1	168	71	1	1	73	93	1	0	94
16:00 - 17:00	178	3	1	182	85	2	0	87	93	1	0	95
17:00 - 18:00	159	1	1	161	83	1	0	84	76	0	0	77
18:00 - 19:00	88	1	0	89	43	1	0	43	46	0	0	46
19:00 - 20:00	78	1	0	79	36	0	0	37	42	0	0	42
20:00 - 21:00	51	0	0	51	24	0	0	24	27	0	0	27
21:00 - 22:00	42	0	0	42	19	0	0	19	23	0	0	23
22:00 - 23:00	30	0	0	30	15	0	0	15	15	0	0	15
23:00 - 24:00	18	0	0	18	9	0	0	9	8	0	0	8
Etmaal (0-24u)	1864	31	13	1907	879	17	7	903	985	14	5	1005
Dag (7-19u)	1611	28	12	1651	757	15	7	779	854	13	5	871
Avond (19-23u)	200	1	0	202	94	1	0	95	106	1	0	107
Nacht (23-7u)	53	1	0	55	27	1	0	28	26	0	0	26
Ochtendspits (7-9u)	196	4	3	202	90	2	2	93	106	2	1	109
Avondspits (16-18u)	337	4	1	342	168	2	1	171	169	2	1	171

VERKEERSTELLING

Motorvoertuigen

NASSAULAAN, ERMELO

Tussen Oranjelaan en Harderwijkerweg

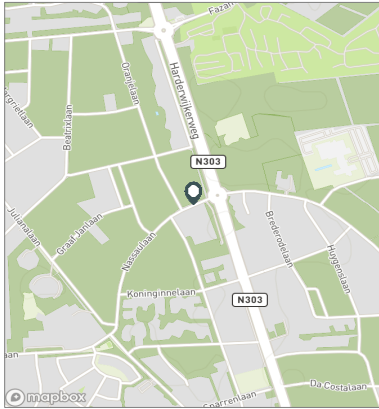


Meetlocatie

Nassaulaan
 Ermelo
 Tussen Oranjelaan en Harderwijkerweg
 Ri. 1 = Ri. Noordoost (Harderwijkerweg)
 Ri. 2 = Ri. Zuidwest (Oranjelaan)

Meting

Meetperiode: 7 november t/m 22 november 2022
 Methodiek: Telslangen
 In opdracht van: Gemeente Ermelo
 Uitgevoerd door: MetroCount



Voertuigclassificatie

Voertuigclassificatie op basis van ascombinaties
 L = Licht verkeer (2 assen, asafstand < 3,7 m)
 M = Middelzwaar verkeer (2 assen, asafstand > 3,7 m)
 Z = Zwaar verkeer (3 of meer assen)

Validatie

■ = Compleet en representatief
■ = Niet representatief
■ = Niet compleet
■ = Feestdag

DOORSNEDE

	di	wo	do	vr	za	zo	ma	di	wo	do	vr	za	zo	ma
	8-11	9-11	10-11	11-11	12-11	13-11	14-11	15-11	16-11	17-11	18-11	19-11	20-11	21-11
00:00 - 01:00	2	4	2	8	9	13	1	0	7	8	7	10	9	0
01:00 - 02:00	1	1	2	2	6	0	1	1	1	2	1	2	7	0
02:00 - 03:00	2	0	2	0	1	1	0	1	1	1	2	3	5	1
03:00 - 04:00	1	1	2	2	3	2	1	1	0	0	0	3	4	1
04:00 - 05:00	0	0	1	0	0	2	1	1	0	0	1	5	1	0
05:00 - 06:00	6	5	3	4	1	0	5	4	4	7	6	2	0	3
06:00 - 07:00	27	32	23	30	10	5	31	27	25	24	23	14	3	33
07:00 - 08:00	95	78	81	71	21	14	80	86	82	106	77	34	12	111
08:00 - 09:00	166	155	161	152	65	23	172	178	159	197	168	71	16	183
09:00 - 10:00	136	118	146	165	108	60	106	138	137	160	145	92	68	149
10:00 - 11:00	119	132	134	144	133	71	113	127	112	150	182	132	53	135
11:00 - 12:00	129	155	123	188	164	99	143	126	135	153	178	164	105	143
12:00 - 13:00	121	172	126	174	123	97	126	157	191	154	215	162	85	155
13:00 - 14:00	140	166	132	185	133	88	151	159	162	177	231	166	74	163
14:00 - 15:00	159	172	165	161	157	126	168	181	183	232	172	169	87	153
15:00 - 16:00	143	165	184	187	178	87	180	205	201	223	210	153	66	184
16:00 - 17:00	170	188	214	198	187	98	205	203	201	213	197	178	78	246
17:00 - 18:00	188	174	203	185	134	77	177	207	180	209	184	108	74	163
18:00 - 19:00	100	99	97	114	65	55	104	106	85	100	102	85	66	75
19:00 - 20:00	89	76	75	88	64	55	78	103	92	79	86	90	50	81
20:00 - 21:00	50	47	46	56	39	34	52	63	63	59	63	49	31	65
21:00 - 22:00	55	31	49	54	45	27	40	48	54	44	43	43	20	40
22:00 - 23:00	43	26	26	25	29	12	29	31	32	38	32	32	17	41
23:00 - 24:00	14	23	21	26	23	5	10	14	21	14	31	28	7	4
Etmaal (0-24u)	1956	2020	2018	2219	1698	1051	1974	2167	2128	2350	2356	1795	938	2129
Dag (7-19u)	1666	1774	1766	1924	1468	895	1725	1873	1828	2074	2061	1514	784	1860
Avond (19-23u)	237	180	196	223	177	128	199	245	241	220	224	214	118	227
Nacht (23-7u)	53	66	56	72	53	28	50	49	59	56	71	67	36	42
Ochtendspits (7-9u)	261	233	242	223	86	37	252	264	241	303	245	105	28	294
Avondspits (16-18u)	358	362	417	383	321	175	382	410	381	422	381	286	152	409
Validatie														

DOORSNEDE

	di	wo	do	vr	za	zo	ma	di	wo	do	vr	za	zo	ma
	8-11	9-11	10-11	11-11	12-11	13-11	14-11	15-11	16-11	17-11	18-11	19-11	20-11	21-11
Ri. Noordoost	948	959	949	1040	745	519	940	1080	1002	1109	1140	802	483	1001
Ri. Zuidwest	1008	1061	1069	1179	953	532	1034	1087	1126	1241	1216	993	455	1128
Ri. Noordoost	48%	47%	47%	47%	44%	49%	48%	50%	47%	47%	48%	45%	51%	47%
Ri. Zuidwest	52%	53%	53%	53%	56%	51%	52%	50%	53%	53%	52%	55%	49%	53%
Licht (L)	1910	1972	1958	2156	1675	1049	1915	2110	2082	2283	2294	1770	931	2093
Middelzwaar (M)	35	36	40	41	19	1	33	40	36	47	51	14	2	26
Zwaar (Z)	11	12	20	22	4	1	26	17	10	20	11	11	5	10
% Licht (L)	97,6%	97,6%	97,0%	97,2%	98,6%	99,8%	97,0%	97,4%	97,8%	97,1%	97,4%	98,6%	99,3%	98,3%
% Middelzwaar (M)	1,8%	1,8%	2,0%	1,8%	1,1%	0,1%	1,7%	1,8%	1,7%	2,0%	2,2%	0,8%	0,2%	1,2%
% Zwaar (Z)	0,6%	0,6%	1,0%	1,0%	0,2%	0,1%	1,3%	0,8%	0,5%	0,9%	0,5%	0,6%	0,5%	0,5%

VERKEERSTELLING

Motorvoertuigen

NASSAULAAN, ERMELO

Tussen Oranjelaan en Harderijkerweg

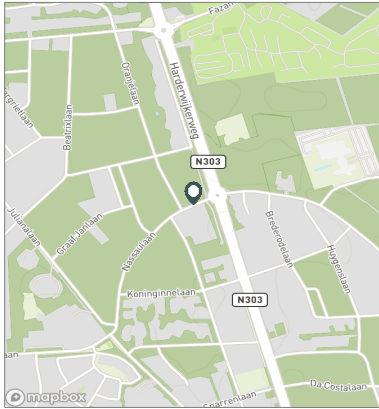


Meetlocatie

Nassaulaan
 Ermelo
 Tussen Oranjelaan en Harderijkerweg
 Ri. 1 = Ri. Noordoost (Harderijkerweg)
 Ri. 2 = Ri. Zuidwest (Oranjelaan)

Meting

Meetperiode: 7 november t/m 22 november 2022
 Methodiek: Telslangen
 In opdracht van: Gemeente Ermelo
 Uitgevoerd door: MetroCount



Voertuigclassificatie

Voertuigclassificatie op basis van ascombinaties
 L = Licht verkeer (2 assen, asafstand < 3,7 m)
 M = Middelzwaar verkeer (2 assen, asafstand > 3,7 m)
 Z = Zwaar verkeer (3 of meer assen)

SNELHEDEN WEEKDAG

	Doorsnede		Ri. Noordoost		Ri. Zuidwest	
	Gemiddelde	V85	Gemiddelde	V85	Gemiddelde	V85
00:00 - 01:00	36	46	37	47	35	45
01:00 - 02:00	39	50	41	53	37	43
02:00 - 03:00	38	47	36	46	46	88
03:00 - 04:00	36	43	37	46	36	40
04:00 - 05:00	39	47	38	46	43	48
05:00 - 06:00	38	48	37	44	39	49
06:00 - 07:00	38	47	40	48	37	46
07:00 - 08:00	36	45	36	44	36	46
08:00 - 09:00	34	42	34	41	34	43
09:00 - 10:00	35	43	35	43	35	43
10:00 - 11:00	35	43	35	42	35	43
11:00 - 12:00	35	43	35	43	35	43
12:00 - 13:00	35	44	35	43	35	44
13:00 - 14:00	35	42	35	42	34	43
14:00 - 15:00	34	42	34	41	34	42
15:00 - 16:00	34	42	34	42	35	43
16:00 - 17:00	35	43	35	42	35	43
17:00 - 18:00	35	44	36	44	35	43
18:00 - 19:00	37	45	37	46	36	45
19:00 - 20:00	36	44	36	44	36	44
20:00 - 21:00	37	45	37	45	36	45
21:00 - 22:00	36	45	37	45	35	44
22:00 - 23:00	37	46	37	46	36	46
23:00 - 24:00	37	45	37	46	36	45
Gemiddelde	35	43	35	43	35	43

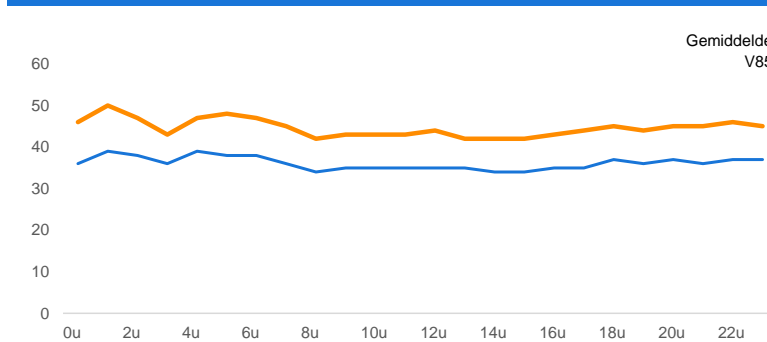
SNELHEDEN PER DAGSOORT

	Doorsnede		Ri. Noordoost		Ri. Zuidwest	
	Gemiddelde	V85	Gemiddelde	V85	Gemiddelde	V85
Maandag	35	43	35	43	34	43
Dinsdag	35	43	35	43	35	44
Woensdag	35	44	35	44	35	44
Donderdag	35	43	36	44	34	42
Vrijdag	35	43	35	43	35	44
Zaterdag	35	44	35	44	36	44
Zondag	35	43	35	43	35	44
Werkdag	35	43	35	43	35	43
Weekdag	35	43	35	43	35	44

SNELHEIDSVERDELING WEEKDAG

	Doorsnede		Ri. Noordoost		Ri. Zuidwest	
	%	Cumulatief %	%	Cumulatief %	%	Cumulatief %
< 20 km/u	1,7%	1,7%	1,3%	1,3%	2,1%	2,1%
20 - 30 km/u	19,0%	20,7%	18,1%	19,4%	19,7%	21,8%
30 - 40 km/u	57,5%	78,2%	59,5%	78,9%	55,7%	77,5%
40 - 50 km/u	19,9%	98,1%	18,8%	97,7%	20,9%	98,4%
50 - 60 km/u	1,8%	99,8%	2,0%	99,7%	1,6%	99,9%
60 - 70 km/u	0,1%	99,9%	0,2%	99,9%	0,1%	100,0%
70 - 80 km/u	0,0%	99,9%	0,0%	99,9%	0,0%	100,0%
> 80 km/u	0,1%	100,0%	0,1%	100,0%	0,0%	100,0%

UURVERLOOP SNELHEDEN



SNELHEIDSVERDELING DOORSNEDE

