

VERKEERSTELLING

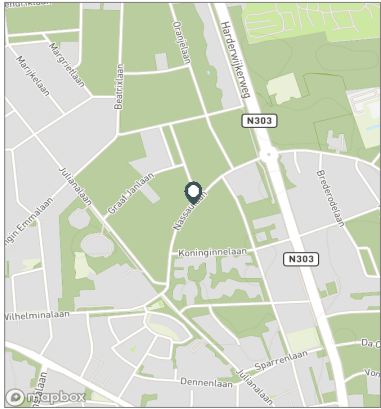
Motorvoertuigen

Meetlocatie

Nassaulaan
 Ermelo
 Tussen Koninginnelaan en Graaf Lodewijklaan
 Ri. 1 = Ri. Noordoost (Graaf Lodewijklaan)
 Ri. 2 = Ri. Zuidwest (Koninginnelaan)

Meting

Meetperiode: 15 november t/m 22 november 2022
 Methodiek: Telslangen
 In opdracht van: Gemeente Ermelo
 Uitgevoerd door: MetroCount



Voertuigclassificatie

Voertuigclassificatie op basis van ascombinaties
 L = Licht verkeer (2 assen, asafstand < 3,7 m)
 M = Middelzwaar verkeer (2 assen, asafstand > 3,7 m)
 Z = Zwaar verkeer (3 of meer assen)

NASSAULAAN, ERMELO

Tussen Koninginnelaan en Graaf Lodewijklaan



INTENSITEITEN

	Doorsnede		Ri. Noordoost		Ri. Zuidwest			
	Werkdag	Weekdag	Werkdag	Weekdag	Werkdag	Weekdag		
Etmaal (0-24u)	1827	100%	1607	100%	991	876	836	730
Dag (7-19u)	1603	87,7%	1399	87,1%	864	760	739	638
Avond (19-23u)	183	10,0%	167	10,4%	107	96	76	72
Nacht (23-7u)	41	2,3%	41	2,5%	20	20	21	20
Ochtendspits (7-9u)	211	11,5%	165	10,3%	106	85	105	80
Avondspits (16-18u)	341	18,6%	291	18,1%	181	156	159	134

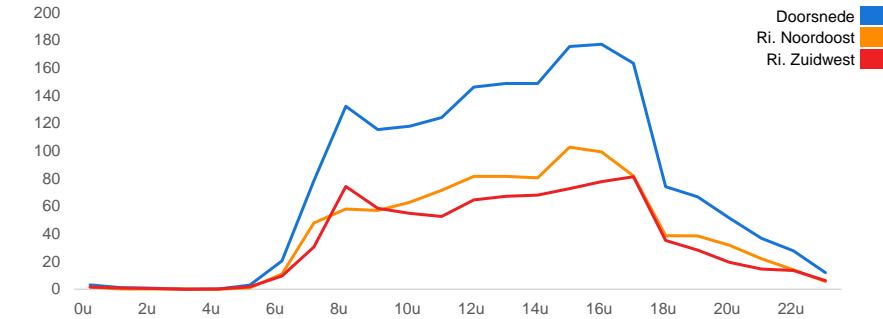
UURCIJFERS

	Doorsnede		Ri. Noordoost		Ri. Zuidwest			
	Werkdag	Weekdag	Werkdag	Weekdag	Werkdag	Weekdag		
00:00 - 01:00	3	0,2%	4	0,3%	2	2	2	2
01:00 - 02:00	1	0,1%	2	0,1%	0	1	1	1
02:00 - 03:00	1	0,0%	2	0,1%	0	1	1	1
03:00 - 04:00	0	0,0%	1	0,1%	0	1	0	0
04:00 - 05:00	0	0,0%	1	0,0%	0	0	0	0
05:00 - 06:00	3	0,2%	2	0,1%	1	1	2	1
06:00 - 07:00	21	1,1%	16	1,0%	11	9	10	8
07:00 - 08:00	79	4,3%	61	3,8%	48	37	31	23
08:00 - 09:00	132	7,2%	104	6,5%	58	47	74	57
09:00 - 10:00	116	6,3%	99	6,2%	57	48	59	51
10:00 - 11:00	118	6,5%	103	6,4%	63	55	55	48
11:00 - 12:00	124	6,8%	119	7,4%	72	68	53	50
12:00 - 13:00	146	8,0%	132	8,2%	82	74	65	58
13:00 - 14:00	149	8,1%	133	8,3%	82	73	67	60
14:00 - 15:00	149	8,1%	135	8,4%	81	74	68	61
15:00 - 16:00	176	9,6%	150	9,3%	103	88	73	62
16:00 - 17:00	177	9,7%	155	9,6%	99	87	78	68
17:00 - 18:00	163	8,9%	136	8,5%	82	69	81	66
18:00 - 19:00	74	4,1%	71	4,4%	39	38	35	33
19:00 - 20:00	67	3,7%	62	3,9%	39	36	28	26
20:00 - 21:00	51	2,8%	48	3,0%	32	29	20	20
21:00 - 22:00	37	2,0%	33	2,0%	22	19	15	13
22:00 - 23:00	28	1,5%	24	1,5%	14	12	14	12
23:00 - 24:00	12	0,7%	12	0,8%	6	6	6	6

VOERTUIGVERDELING

	Doorsnede		Ri. Noordoost		Ri. Zuidwest			
	Werkdag	Weekdag	Werkdag	Weekdag	Werkdag	Weekdag		
Licht (L)	1783	97,6%	1571	97,8%	97,3%	97,5%	98,0%	98,2%
Middelzwaar (M)	26	1,4%	20	1,3%	1,5%	1,3%	1,3%	1,2%
Zwaar (Z)	18	1,0%	15	0,9%	1,3%	1,2%	0,7%	0,6%

UURVERLOOP WERKDAG PER RIJRICHTING



ETMAALTOTALEN

	Aantal voertuigen
wo 16-nov	1721
do 17-nov	1991
vr 18-nov	1938
za 19-nov	1454
zo 20-nov	656
ma 21-nov	1674

SNELHEID

	Doorsnede		
	Doorsnede	Ri. Noordoost	Ri. Zuidwest
Gem. snelheid	42	43	41
V85	50	52	49
< 20 km/u	0,9%	0,7%	1,2%
20 - 30 km/u	3,9%	3,6%	4,3%
30 - 40 km/u	32,1%	28,3%	36,7%
40 - 50 km/u	48%	49,4%	46,2%
50 - 60 km/u	13,3%	15,9%	10,2%
60 - 70 km/u	1,6%	1,9%	1,2%
70 - 80 km/u	0,1%	0,1%	0,2%
> 80 km/u	0%	0%	0,1%

VERKEERSTELLING

Motorvoertuigen

NASSAULAAN, ERMELO

Tussen Koninginnelaan en Graaf Lodewijklaan



Meetlocatie

Nassaulaan

Ermelo

Tussen Koninginnelaan en Graaf Lodewijklaan

Ri. 1 = Ri. Noordoost (Graaf Lodewijklaan)

Ri. 2 = Ri. Zuidwest (Koninginnelaan)

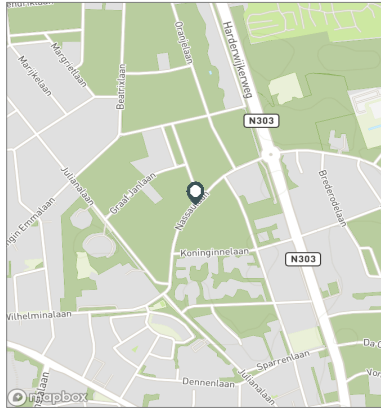
Meting

Meetperiode: 15 november t/m 22 november 2022

Methodiek: Telslangen

In opdracht van: Gemeente Ermelo

Uitgevoerd door: MetroCount



Voertuigclassificatie

Voertuigclassificatie op basis van ascombinaties

L = Licht verkeer (2 assen, asafstand < 3,7 m)

M = Middelzwaar verkeer (2 assen, asafstand > 3,7 m)

Z = Zwaar verkeer (3 of meer assen)

WERKDAG

	Doorsnede				Ri. Noordoost				Ri. Zuidwest			
	L	M	Z	Tot	L	M	Z	Tot	L	M	Z	Tot
00:00 - 01:00	3	0	0	3	2	0	0	2	2	0	0	2
01:00 - 02:00	1	0	0	1	0	0	0	0	1	0	0	1
02:00 - 03:00	1	0	0	1	0	0	0	0	1	0	0	1
03:00 - 04:00	0	0	0	0	0	0	0	0	0	0	0	0
04:00 - 05:00	0	0	0	0	0	0	0	0	0	0	0	0
05:00 - 06:00	2	1	0	3	1	0	0	1	1	1	0	2
06:00 - 07:00	20	1	0	21	11	0	0	11	9	1	0	10
07:00 - 08:00	75	2	2	79	45	2	1	48	30	0	1	31
08:00 - 09:00	129	2	2	132	56	1	1	58	73	1	1	74
09:00 - 10:00	113	2	1	116	56	1	1	57	57	1	0	59
10:00 - 11:00	114	3	1	118	60	2	1	63	54	1	0	55
11:00 - 12:00	121	2	1	124	70	1	1	72	51	2	0	53
12:00 - 13:00	142	2	1	146	79	1	1	82	63	1	0	65
13:00 - 14:00	144	3	2	149	78	2	1	82	66	1	1	67
14:00 - 15:00	145	2	2	149	78	1	1	81	67	1	0	68
15:00 - 16:00	172	2	1	176	101	1	1	103	71	1	0	73
16:00 - 17:00	173	3	1	177	96	2	1	99	77	1	0	78
17:00 - 18:00	162	0	1	163	81	0	0	82	81	0	0	81
18:00 - 19:00	73	0	1	74	38	0	0	39	35	0	0	35
19:00 - 20:00	66	1	1	67	38	0	1	39	28	0	0	28
20:00 - 21:00	51	0	0	51	31	0	0	32	20	0	0	20
21:00 - 22:00	37	0	0	37	22	0	0	22	15	0	0	15
22:00 - 23:00	27	0	0	28	14	0	0	14	14	0	0	14
23:00 - 24:00	12	0	0	12	6	0	0	6	6	0	0	6
Etmaal (0-24u)	1783	26	18	1827	964	15	13	991	819	11	5	836
Dag (7-19u)	1564	24	16	1603	840	14	11	864	724	9	5	739
Avond (19-23u)	180	1	2	183	105	0	2	107	76	0	0	76
Nacht (23-7u)	39	1	0	41	20	0	0	20	20	1	0	21
Ochtendspits (7-9u)	204	4	4	211	101	3	2	106	103	1	1	105
Avondspits (16-18u)	335	3	2	341	177	2	2	181	158	1	1	159

VERKEERSTELLING

Motorvoertuigen

NASSAULAAN, ERMELO

Tussen Koninginnelaan en Graaf Lodewijklaan



Meetlocatie

Nassaulaan

Ermelo

Tussen Koninginnelaan en Graaf Lodewijklaan

Ri. 1 = Ri. Noordoost (Graaf Lodewijklaan)

Ri. 2 = Ri. Zuidwest (Koninginnelaan)

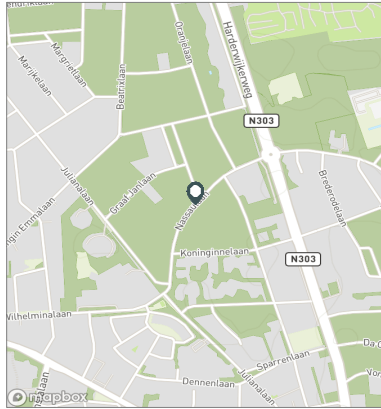
Meting

Meetperiode: 15 november t/m 22 november 2022

Methodiek: Telslangen

In opdracht van: Gemeente Ermelo

Uitgevoerd door: MetroCount



Voertuigclassificatie

Voertuigclassificatie op basis van ascombinaties

L = Licht verkeer (2 assen, asafstand < 3,7 m)

M = Middelzwaar verkeer (2 assen, asafstand > 3,7 m)

Z = Zwaar verkeer (3 of meer assen)

WEEKDAG

	Doorsnede				Ri. Noordoost				Ri. Zuidwest			
	L	M	Z	Tot	L	M	Z	Tot	L	M	Z	Tot
00:00 - 01:00	4	0	0	4	2	0	0	2	2	0	0	2
01:00 - 02:00	2	0	0	2	1	0	0	1	1	0	0	1
02:00 - 03:00	2	0	0	2	1	0	0	1	1	0	0	1
03:00 - 04:00	1	0	0	1	1	0	0	1	0	0	0	0
04:00 - 05:00	1	0	0	1	0	0	0	0	0	0	0	0
05:00 - 06:00	2	1	0	2	1	0	0	1	1	1	0	1
06:00 - 07:00	15	1	0	16	8	0	0	9	7	1	0	8
07:00 - 08:00	58	1	2	61	35	1	1	37	23	0	1	23
08:00 - 09:00	102	1	1	104	46	1	1	47	56	1	1	57
09:00 - 10:00	97	2	1	99	47	1	0	48	49	1	0	51
10:00 - 11:00	100	2	1	103	53	1	1	55	47	1	0	48
11:00 - 12:00	116	2	1	119	67	1	0	68	49	1	0	50
12:00 - 13:00	129	2	1	132	72	1	1	74	57	1	0	58
13:00 - 14:00	130	2	1	133	71	1	1	73	59	0	1	60
14:00 - 15:00	132	2	1	135	72	1	1	74	60	0	0	61
15:00 - 16:00	147	2	1	150	87	1	1	88	61	1	0	62
16:00 - 17:00	151	2	1	155	84	2	1	87	67	0	0	68
17:00 - 18:00	135	0	1	136	69	0	0	69	66	0	0	66
18:00 - 19:00	70	0	1	71	38	0	0	38	32	0	0	33
19:00 - 20:00	61	0	1	62	35	0	1	36	26	0	0	26
20:00 - 21:00	48	0	0	48	28	0	0	29	20	0	0	20
21:00 - 22:00	33	0	0	33	19	0	0	19	13	0	0	13
22:00 - 23:00	24	0	0	24	12	0	0	12	12	0	0	12
23:00 - 24:00	12	0	0	12	6	0	0	6	6	0	0	6
Etmaal (0-24u)	1571	20	15	1607	854	12	10	876	717	9	4	730
Dag (7-19u)	1367	18	13	1399	740	11	9	760	627	7	4	638
Avond (19-23u)	165	1	1	167	94	0	1	96	71	0	0	72
Nacht (23-7u)	39	1	1	41	20	0	0	20	19	1	0	20
Ochtendspits (7-9u)	160	3	3	165	81	2	2	85	79	1	1	80
Avondspits (16-18u)	286	2	2	291	153	2	2	156	133	0	0	134

VERKEERSTELLING

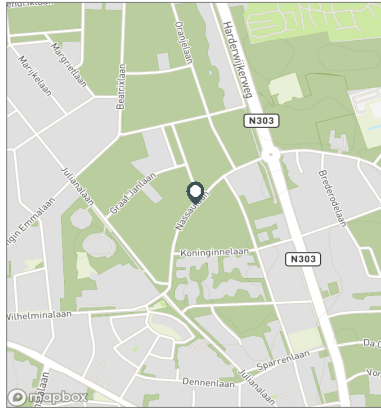
Motorvoertuigen

Meetlocatie

Nassaulaan
 Ermelo
 Tussen Koninginnelaan en Graaf Lodewijklaan
 Ri. 1 = Ri. Noordoost (Graaf Lodewijklaan)
 Ri. 2 = Ri. Zuidwest (Koninginnelaan)

Meting

Meetperiode: 15 november t/m 22 november 2022
 Methodiek: Telslangen
 In opdracht van: Gemeente Ermelo
 Uitgevoerd door: MetroCount



Voertuigclassificatie

Voertuigclassificatie op basis van ascombinaties
 L = Licht verkeer (2 assen, asafstand < 3,7 m)
 M = Middelzwaar verkeer (2 assen, asafstand > 3,7 m)
 Z = Zwaar verkeer (3 of meer assen)

Validatie

- = Compleet en representatief
- = Niet representatief
- = Niet compleet
- = Feestdag

NASSAULAAN, ERMELO

Tussen Koninginnelaan en Graaf Lod



DOORSNEDE

	wo	do	vr	za	zo	ma
	16-11	17-11	18-11	19-11	20-11	21-11
00:00 - 01:00	6	4	4	8	7	0
01:00 - 02:00	1	2	1	2	6	0
02:00 - 03:00	1	1	2	3	5	0
03:00 - 04:00	0	0	0	2	3	0
04:00 - 05:00	0	0	1	2	1	0
05:00 - 06:00	3	4	5	1	0	2
06:00 - 07:00	21	15	21	9	2	22
07:00 - 08:00	71	87	66	23	9	88
08:00 - 09:00	125	148	122	54	14	133
09:00 - 10:00	117	133	111	75	41	98
10:00 - 11:00	89	131	153	106	28	99
11:00 - 12:00	106	141	146	137	72	120
12:00 - 13:00	149	132	181	144	50	128
13:00 - 14:00	135	153	180	131	59	137
14:00 - 15:00	152	203	136	143	59	118
15:00 - 16:00	168	206	185	128	45	144
16:00 - 17:00	157	182	170	145	52	208
17:00 - 18:00	157	179	165	85	49	144
18:00 - 19:00	66	79	80	71	55	51
19:00 - 20:00	68	61	68	62	38	65
20:00 - 21:00	52	51	55	47	33	52
21:00 - 22:00	37	36	37	36	9	34
22:00 - 23:00	24	31	29	20	12	28
23:00 - 24:00	16	12	20	20	7	3
Etmaal (0-24u)	1721	1991	1938	1454	656	1674
Dag (7-19u)	1492	1774	1695	1242	533	1468
Avond (19-23u)	181	179	189	165	92	179
Nacht (23-7u)	48	38	54	47	31	27
Ochtendspits (7-9u)	196	235	188	77	23	221
Avondspits (16-18u)	314	361	335	230	101	352
Validatie						

DOORSNEDE

	wo	do	vr	za	zo	ma
	16-11	17-11	18-11	19-11	20-11	21-11
Ri. Noordoost	946	1090	1051	855	322	917
Ri. Zuidwest	775	901	887	599	334	757
Ri. Noordoost	55%	55%	54%	59%	49%	55%
Ri. Zuidwest	45%	45%	46%	41%	51%	45%
Licht (L)	1676	1943	1888	1430	653	1647
Middelzwaar (M)	27	28	30	12	2	16
Zwaar (Z)	18	20	20	12	1	11
% Licht (L)	97,4%	97,6%	97,4%	98,3%	99,5%	98,4%
% Middelzwaar (M)	1,6%	1,4%	1,5%	0,8%	0,3%	1,0%
% Zwaar (Z)	1,0%	1,0%	1,0%	0,8%	0,2%	0,7%

VERKEERSTELLING

Motorvoertuigen

NASSAULAAN, ERMELO

Tussen Koninginnelaan en Graaf Lodewijklaan

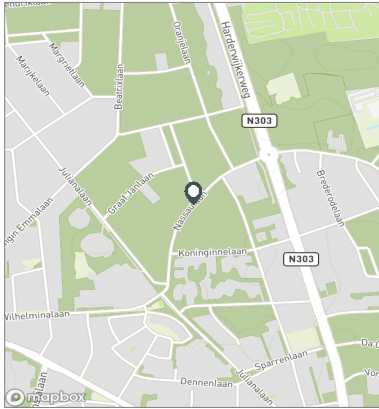


Meetlocatie

Nassaulaan
 Ermelo
 Tussen Koninginnelaan en Graaf Lodewijklaan
 Ri. 1 = Ri. Noordoost (Graaf Lodewijklaan)
 Ri. 2 = Ri. Zuidwest (Koninginnelaan)

Meting

Meetperiode: 15 november t/m 22 november 2022
 Methodiek: Telslangen
 In opdracht van: Gemeente Ermelo
 Uitgevoerd door: MetroCount



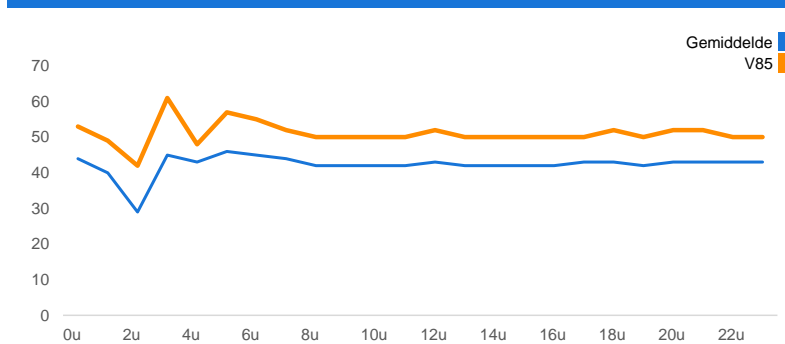
Voertuigclassificatie

Voertuigclassificatie op basis van ascombinaties
 L = Licht verkeer (2 assen, asafstand < 3,7 m)
 M = Middelzwaar verkeer (2 assen, asafstand > 3,7 m)
 Z = Zwaar verkeer (3 of meer assen)

SNELHEDEN WEEKDAG

	Doorsnede		Ri. Noordoost		Ri. Zuidwest	
	Gemiddelde	V85	Gemiddelde	V85	Gemiddelde	V85
00:00 - 01:00	44	53	44	56	43	50
01:00 - 02:00	40	49	43	48	38	49
02:00 - 03:00	29	42	23	44	32	40
03:00 - 04:00	45	61	43	48	50	67
04:00 - 05:00	43	48	45	49	42	48
05:00 - 06:00	46	57	52	60	41	47
06:00 - 07:00	45	55	46	57	44	51
07:00 - 08:00	44	52	45	55	42	49
08:00 - 09:00	42	50	43	52	41	49
09:00 - 10:00	42	50	43	52	41	49
10:00 - 11:00	42	50	43	51	42	49
11:00 - 12:00	42	50	43	51	41	49
12:00 - 13:00	43	52	43	53	42	50
13:00 - 14:00	42	50	43	53	40	49
14:00 - 15:00	42	50	43	50	41	49
15:00 - 16:00	42	50	43	52	40	49
16:00 - 17:00	42	50	42	51	42	50
17:00 - 18:00	43	50	43	50	43	50
18:00 - 19:00	43	52	44	53	42	51
19:00 - 20:00	42	50	43	50	42	50
20:00 - 21:00	43	52	44	52	42	51
21:00 - 22:00	43	52	44	53	43	50
22:00 - 23:00	43	50	44	52	42	50
23:00 - 24:00	43	50	43	51	42	49
Gemiddelde	43	50	43	52	42	49

UURVERLOOP SNELHEDEN



SNELHEDEN PER DAGSOORT

	Doorsnede		Ri. Noordoost		Ri. Zuidwest	
	Gemiddelde	V85	Gemiddelde	V85	Gemiddelde	V85
Maandag	43	52	44	53	42	50
Dinsdag	42	50	43	51	41	49
Woensdag	43	50	43	52	42	49
Donderdag	43	50	43	52	42	50
Vrijdag	42	50	43	51	42	49
Zaterdag	42	50	43	52	41	49
Zondag	42	49	43	50	41	49
Werkdag	43	50	43	52	42	49
Weekdag	42	50	43	52	41	49

SNELHEIDSVERDELING WEEKDAG

	Doorsnede		Ri. Noordoost		Ri. Zuidwest	
	%	Cumulatief %	%	Cumulatief %	%	Cumulatief %
< 20 km/u	0,9%	0,9%	0,7%	0,7%	1,2%	1,2%
20 - 30 km/u	3,9%	4,8%	3,6%	4,3%	4,3%	5,4%
30 - 40 km/u	32,1%	37,0%	28,3%	32,6%	36,7%	42,2%
40 - 50 km/u	48,0%	84,9%	49,4%	82,0%	46,2%	88,3%
50 - 60 km/u	13,3%	98,2%	15,9%	97,9%	10,2%	98,6%
60 - 70 km/u	1,6%	99,8%	1,9%	99,9%	1,2%	99,8%
70 - 80 km/u	0,1%	100,0%	0,1%	100,0%	0,2%	99,9%
> 80 km/u	0,0%	100,0%	0,0%	100,0%	0,1%	100,0%

SNELHEIDSVERDELING DOORSNEDE

