

VERKEERSTELLING

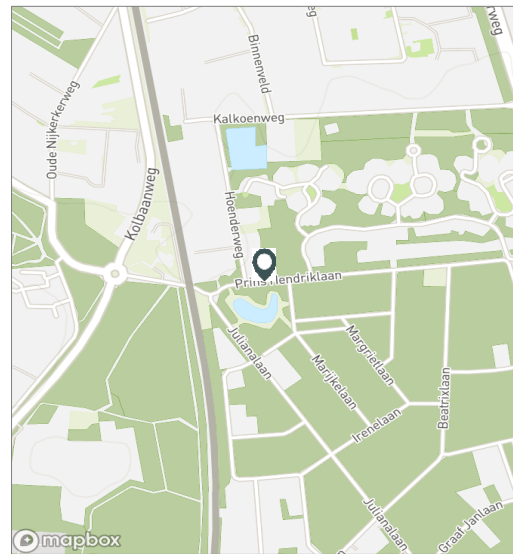
Motorvoertuigen

Meetlocatie

Prins Hendrikklaan
 Ermelo
 Tussen Hoenderweg en Alexanderlaan
 Ri. 1 = Ri. Oost (Alexanderlaan)
 Ri. 2 = Ri. West (Hoenderweg)

Meting

Meetperiode: 10 november t/m 25 november 2021
 Methodiek: Telslangen
 In opdracht van: Gemeente Ermelo
 Uitgevoerd door: MetroCount



Voertuigclassificatie

Voertuigclassificatie op basis van ascombinaties
 L = Licht verkeer (2 assen, asafstand < 3,7 m)
 M = Middelzwaar verkeer (2 assen, asafstand > 3,7 m)
 Z = Zwaar verkeer (3 of meer assen)

PRINS HENDRIKLAAN, ERMELO

Tussen Hoenderweg en Alexanderlaan



INTENSITEITEN

	Doorsnede		Ri. Oost		Ri. West			
	Werkdag	Weekdag	Werkdag	Weekdag	Werkdag	Weekdag		
Etmaal (0-24u)	160	100%	141	100%	80	71	80	71
Dag (7-19u)	146	90,9%	128	90,6%	71	63	74	65
Avond (19-23u)	10	6,0%	9	6,0%	6	5	4	4
Nacht (23-7u)	5	3,1%	5	3,4%	3	3	2	2
Ochtendspits (7-9u)	19	11,6%	14	9,8%	10	8	8	6
Avondspits (16-18u)	29	18,2%	25	17,4%	14	12	16	13

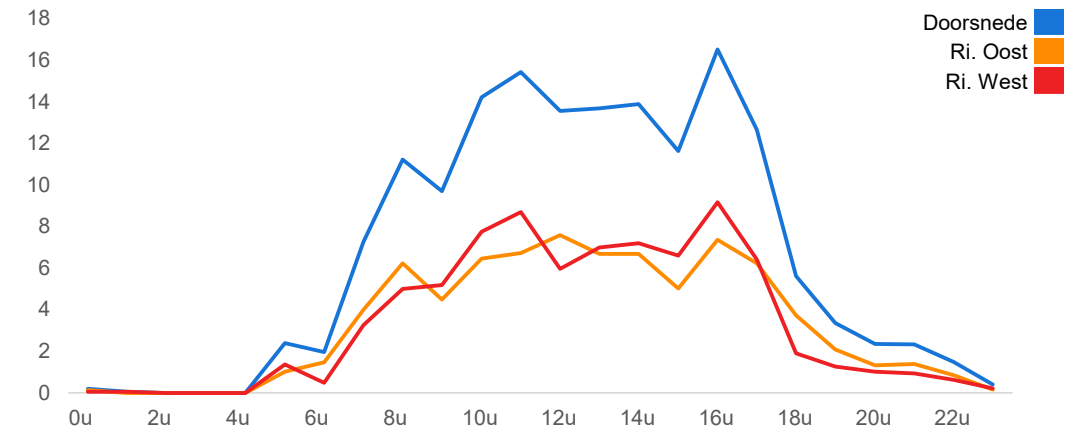
UURCIJFERS

	Doorsnede		Ri. Oost		Ri. West			
	Werkdag	Weekdag	Werkdag	Weekdag	Werkdag	Weekdag		
00:00 - 01:00	0	0,1%	1	0,5%	0	0	0	0
01:00 - 02:00	0	0,0%	0	0,1%	0	0	0	0
02:00 - 03:00	0	0,0%	0	0,1%	0	0	0	0
03:00 - 04:00	0	0,0%	0	0,0%	0	0	0	0
04:00 - 05:00	0	0,0%	0	0,0%	0	0	0	0
05:00 - 06:00	2	1,5%	2	1,3%	1	1	1	1
06:00 - 07:00	2	1,2%	2	1,1%	1	1	1	1
07:00 - 08:00	7	4,5%	5	3,7%	4	3	3	2
08:00 - 09:00	11	7,0%	9	6,1%	6	5	5	4
09:00 - 10:00	10	6,1%	9	6,0%	5	4	5	5
10:00 - 11:00	14	8,9%	12	8,7%	6	5	8	7
11:00 - 12:00	15	9,6%	14	10,0%	7	6	9	8
12:00 - 13:00	14	8,5%	12	8,8%	8	7	6	6
13:00 - 14:00	14	8,6%	12	8,7%	7	6	7	6
14:00 - 15:00	14	8,7%	13	9,3%	7	6	7	7
15:00 - 16:00	12	7,3%	12	8,3%	5	6	7	6
16:00 - 17:00	17	10,3%	14	9,6%	7	6	9	7
17:00 - 18:00	13	7,9%	11	7,8%	6	6	6	5
18:00 - 19:00	6	3,5%	5	3,6%	4	3	2	2
19:00 - 20:00	3	2,1%	3	2,1%	2	2	1	1
20:00 - 21:00	2	1,5%	2	1,5%	1	1	1	1
21:00 - 22:00	2	1,5%	2	1,4%	1	1	1	1
22:00 - 23:00	2	0,9%	1	1,0%	1	1	1	1
23:00 - 24:00	0	0,2%	1	0,4%	0	0	0	0

VOERTUIGVERDELING

	Doorsnede		Ri. Oost		Ri. West			
	Werkdag	Weekdag	Werkdag	Weekdag	Werkdag	Weekdag		
Licht (L)	142	88,9%	128	90,2%	88,7%	90,0%	89,2%	90,3%
Middelzwaar (M)	12	7,4%	10	6,8%	7,4%	6,6%	7,5%	6,9%
Zwaar (Z)	6	3,6%	4	3,1%	4,0%	3,4%	3,3%	2,8%

UURVERLOOP WERKDAG PER RIJRICHTING



ETMAALTOTALEN

	Aantal voertuigen
do 11-nov	153
vr 12-nov	181
za 13-nov	75
zo 14-nov	96
ma 15-nov	174
di 16-nov	147
wo 17-nov	168
do 18-nov	149
vr 19-nov	170
za 20-nov	117
zo 21-nov	91
ma 22-nov	145
di 23-nov	122
wo 24-nov	189

SNELHEID

	Doorsnede	Ri. Oost	Ri. West
Gem. snelheid V85	29	28	29
< 15 km/u	5,2%	5,2%	5,2%
15 - 20 km/u	10,4%	11,1%	9,8%
20 - 25 km/u	16,6%	17,7%	15,5%
25 - 30 km/u	21,5%	22,4%	20,7%
30 - 35 km/u	23%	22,6%	23,4%
35 - 40 km/u	16,1%	15,1%	17%
40 - 45 km/u	5,6%	4,4%	6,7%
> 45 km/u	1,6%	1,6%	1,7%

VERKEERSTELLING

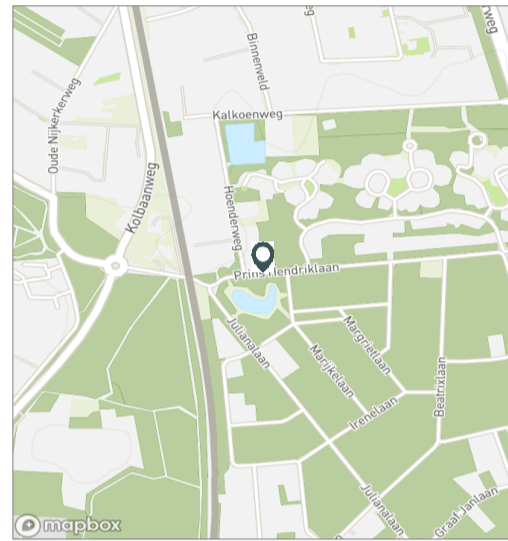
Motorvoertuigen

Meetlocatie

Prins Hendriklaan
 Ermelo
 Tussen Hoenderweg en Alexanderlaan
 Ri. 1 = Ri. Oost (Alexanderlaan)
 Ri. 2 = Ri. West (Hoenderweg)

Meting

Meetperiode: 10 november t/m 25 november 2021
 Methodiek: Telslangen
 In opdracht van: Gemeente Ermelo
 Uitgevoerd door: MetroCount



Voertuigclassificatie

Voertuigclassificatie op basis van ascombinaties
 L = Licht verkeer (2 assen, asafstand < 3,7 m)
 M = Middelzwaar verkeer (2 assen, asafstand > 3,7 m)
 Z = Zwaar verkeer (3 of meer assen)

PRINS HENDRIKLAAN, ERMELO

Tussen Hoenderweg en Alexanderlaan



WERKDAG

	Doorsnede				Ri. Oost				Ri. West			
	L	M	Z	Tot	L	M	Z	Tot	L	M	Z	Tot
00:00 - 01:00	0	0	0	0	0	0	0	0	0	0	0	0
01:00 - 02:00	0	0	0	0	0	0	0	0	0	0	0	0
02:00 - 03:00	0	0	0	0	0	0	0	0	0	0	0	0
03:00 - 04:00	0	0	0	0	0	0	0	0	0	0	0	0
04:00 - 05:00	0	0	0	0	0	0	0	0	0	0	0	0
05:00 - 06:00	2	0	0	2	1	0	0	1	1	0	0	1
06:00 - 07:00	2	0	0	2	1	0	0	1	1	0	0	1
07:00 - 08:00	6	1	0	7	3	0	0	4	3	0	0	3
08:00 - 09:00	10	1	1	11	5	0	1	6	5	0	0	5
09:00 - 10:00	9	1	0	10	4	0	0	5	5	0	0	5
10:00 - 11:00	12	2	0	14	5	1	0	6	7	1	0	8
11:00 - 12:00	13	2	0	15	6	1	0	7	8	1	0	9
12:00 - 13:00	11	2	0	14	6	1	0	8	4	1	0	6
13:00 - 14:00	12	1	0	14	6	1	0	7	7	0	0	7
14:00 - 15:00	13	1	0	14	6	0	0	7	7	0	0	7
15:00 - 16:00	11	0	1	12	5	0	0	5	6	0	0	7
16:00 - 17:00	14	1	2	17	7	0	0	7	7	1	1	9
17:00 - 18:00	12	0	0	13	6	0	0	6	6	0	0	6
18:00 - 19:00	5	0	0	6	4	0	0	4	2	0	0	2
19:00 - 20:00	3	0	0	3	2	0	0	2	1	0	0	1
20:00 - 21:00	2	0	0	2	1	0	0	1	1	0	0	1
21:00 - 22:00	2	0	0	2	1	0	0	1	1	0	0	1
22:00 - 23:00	2	0	0	2	1	0	0	1	1	0	0	1
23:00 - 24:00	0	0	0	0	0	0	0	0	0	0	0	0
Etmaal (0-24u)	142	12	6	160	71	6	3	80	72	6	3	80
Dag (7-19u)	128	12	6	146	62	6	3	71	66	6	3	74
Avond (19-23u)	9	0	0	10	6	0	0	6	4	0	0	4
Nacht (23-7u)	5	0	0	5	3	0	0	3	2	0	0	2
Ochtendspits (7-9u)	16	1	1	19	8	1	1	10	8	1	0	8
Avondspits (16-18u)	26	1	2	29	13	0	0	14	14	1	1	16

PRINS HENDRIKLAAN, ERMELO

Tussen Hoenderweg en Alexanderlaan



WEEKDAG

	Doorsnede				Ri. Oost				Ri. West			
	L	M	Z	Tot	L	M	Z	Tot	L	M	Z	Tot
00:00 - 01:00	1	0	0	1	0	0	0	0	0	0	0	0
01:00 - 02:00	0	0	0	0	0	0	0	0	0	0	0	0
02:00 - 03:00	0	0	0	0	0	0	0	0	0	0	0	0
03:00 - 04:00	0	0	0	0	0	0	0	0	0	0	0	0
04:00 - 05:00	0	0	0	0	0	0	0	0	0	0	0	0
05:00 - 06:00	2	0	0	2	1	0	0	1	1	0	0	1
06:00 - 07:00	2	0	0	2	1	0	0	1	1	0	0	1
07:00 - 08:00	5	0	0	5	2	0	0	3	2	0	0	2
08:00 - 09:00	8	0	1	9	4	0	1	5	4	0	0	4
09:00 - 10:00	8	1	0	9	3	0	0	4	4	0	0	5
10:00 - 11:00	10	2	0	12	4	1	0	5	6	1	0	7
11:00 - 12:00	12	2	0	14	5	1	0	6	7	1	0	8
12:00 - 13:00	10	2	0	12	6	1	0	7	4	1	0	6
13:00 - 14:00	11	1	0	12	5	1	0	6	6	0	0	6
14:00 - 15:00	13	0	0	13	6	0	0	6	7	0	0	7
15:00 - 16:00	11	0	0	12	5	0	0	6	6	0	0	6
16:00 - 17:00	12	1	1	14	6	0	0	6	6	0	1	7
17:00 - 18:00	11	0	0	11	5	0	0	6	5	0	0	5
18:00 - 19:00	5	0	0	5	3	0	0	3	2	0	0	2
19:00 - 20:00	3	0	0	3	2	0	0	2	1	0	0	1
20:00 - 21:00	2	0	0	2	1	0	0	1	1	0	0	1
21:00 - 22:00	2	0	0	2	1	0	0	1	1	0	0	1
22:00 - 23:00	1	0	0	1	1	0	0	1	1	0	0	1
23:00 - 24:00	1	0	0	1	0	0	0	0	0	0	0	0
Etmaal (0-24u)	128	10	4	141	64	5	2	71	64	5	2	71
Dag (7-19u)	115	9	4	128	56	5	2	63	58	5	2	65
Avond (19-23u)	8	0	0	9	5	0	0	5	3	0	0	4
Nacht (23-7u)	5	0	0	5	3	0	0	3	2	0	0	2
Ochtendspits (7-9u)	12	1	1	14	6	0	1	8	6	0	0	6
Avondspits (16-18u)	23	1	1	25	12	0	0	12	11	1	1	13

VERKEERSTELLING

Motorvoertuigen

PRINS HENDRIKLAAN, ERMELO

Tussen Hoenderweg en Alexanderlaan

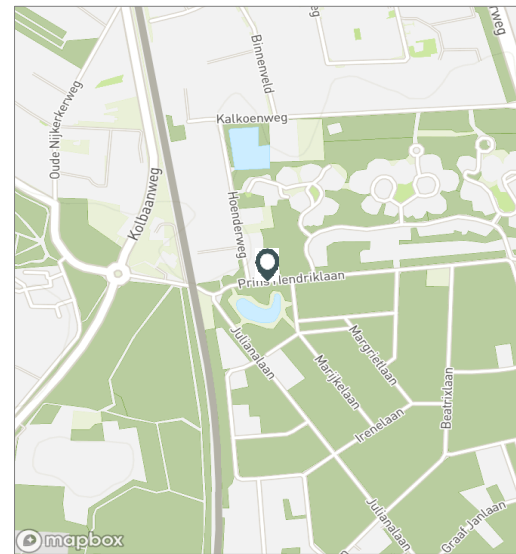


Meetlocatie

Prins Hendriklaan
 Ermelo
 Tussen Hoenderweg en Alexanderlaan
 Ri. 1 = Ri. Oost (Alexanderlaan)
 Ri. 2 = Ri. West (Hoenderweg)

Meting

Meetperiode: 10 november t/m 25 november 2021
 Methodiek: Telslangen
 In opdracht van: Gemeente Ermelo
 Uitgevoerd door: MetroCount



Voertuigclassificatie

Voertuigclassificatie op basis van ascombinaties

L = Licht verkeer (2 assen, asafstand < 3,7 m)

M = Middelzwaar verkeer (2 assen, asafstand > 3,7 m)

Z = Zwaar verkeer (3 of meer assen)

Validatie

■ = Compleet en representatief

■ = Niet representatief

■ = Niet compleet

■ = Feestdag

DOORSNEDE

	do 11-11	vr 12-11	za 13-11	zo 14-11	ma 15-11	di 16-11	wo 17-11	do 18-11	vr 19-11	za 20-11	zo 21-11	ma 22-11	di 23-11	wo 24-11
00:00 - 01:00	3	0	1	0	0	0	0	0	0	2	4	0	0	0
01:00 - 02:00	1	0	0	1	0	0	0	0	0	0	0	0	0	0
02:00 - 03:00	0	0	0	0	0	0	0	0	0	2	0	0	0	0
03:00 - 04:00	0	0	0	0	0	0	0	0	0	0	0	0	0	0
04:00 - 05:00	0	0	0	0	0	0	0	0	0	0	0	0	0	0
05:00 - 06:00	2	2	1	0	3	2	5	3	0	0	0	0	3	5
06:00 - 07:00	5	0	1	0	0	0	1	0	6	2	0	5	0	3
07:00 - 08:00	10	10	1	0	6	10	3	8	6	0	0	6	5	6
08:00 - 09:00	9	15	0	0	28	6	3	13	7	6	2	10	10	8
09:00 - 10:00	8	15	4	5	9	13	2	7	4	9	4	14	15	5
10:00 - 11:00	16	15	5	9	14	9	11	16	15	9	7	11	9	29
11:00 - 12:00	9	17	12	10	21	13	24	17	19	14	7	11	11	15
12:00 - 13:00	7	13	6	8	22	5	20	8	15	6	18	19	10	13
13:00 - 14:00	17	10	5	5	18	12	17	15	11	20	6	15	13	9
14:00 - 15:00	9	17	10	13	10	15	14	11	20	14	9	15	11	17
15:00 - 16:00	14	7	7	16	11	13	24	9	10	9	16	10	5	14
16:00 - 17:00	13	25	3	8	11	14	12	17	20	7	7	10	14	26
17:00 - 18:00	13	10	10	7	7	19	17	9	20	4	6	11	9	16
18:00 - 19:00	5	6	6	2	7	6	9	5	6	3	3	5	3	6
19:00 - 20:00	5	6	0	5	1	1	1	4	5	1	2	3	0	6
20:00 - 21:00	3	2	3	2	4	3	2	4	3	2	0	0	0	4
21:00 - 22:00	4	6	0	2	2	1	1	3	2	2	0	0	2	4
22:00 - 23:00	0	3	0	3	0	5	2	0	1	2	0	0	2	1
23:00 - 24:00	0	2	0	0	0	0	0	0	0	3	0	0	0	2
Etmaal (0-24u)	153	181	75	96	174	147	168	149	170	117	91	145	122	189
Dag (7-19u)	130	160	69	83	164	135	156	135	153	101	85	137	115	164
Avond (19-23u)	12	17	3	12	7	10	6	11	11	7	2	3	4	15
Nacht (23-7u)	11	4	3	1	3	2	6	3	6	9	4	5	3	10
Ochtendspits (7-9u)	19	25	1	0	34	16	6	21	13	6	2	16	15	14
Avondspits (16-18u)	26	35	13	15	18	33	29	26	40	11	13	21	23	42
Validatie														

DOORSNEDE

	do 11-11	vr 12-11	za 13-11	zo 14-11	ma 15-11	di 16-11	wo 17-11	do 18-11	vr 19-11	za 20-11	zo 21-11	ma 22-11	di 23-11	wo 24-11
Ri. Oost	77	92	36	50	79	74	88	73	85	59	48	73	57	96
Ri. West	76	89	39	46	95	73	80	76	85	58	43	72	65	93
Ri. Oost	50%	51%	48%	52%	45%	50%	52%	49%	50%	50%	53%	50%	47%	51%
Ri. West	50%	49%	52%	48%	55%	50%	48%	51%	50%	50%	47%	50%	53%	49%
Licht (L)	140	164	68	96	153	129	154	140	152	112	85	122	103	159
Middelzwaar (M)	10	11	6	0	18	13	11	6	11	4	5	9	14	18
Zwaar (Z)	3	6	1	0	3	5	3	3	7	1	1	14	5	12
% Licht (L)	91,5%	90,6%	90,7%	100,0%	87,9%	87,8%	91,7%	94,0%	89,4%	95,7%	93,4%	84,1%	84,4%	84,1%
% Middelzwaar (M)	6,5%	6,1%	8,0%	0,0%	10,3%	8,8%	6,5%	4,0%	6,5%	3,4%	5,5%	6,2%	11,5%	9,5%
% Zwaar (Z)	2,0%	3,3%	1,3%	0,0%	1,7%	3,4%	1,8%	2,0%	4,1%	0,9%	1,1%	9,7%	4,1%	6,3%

VERKEERSTELLING

Motorvoertuigen

PRINS HENDRIKLAAN, ERMELO

Tussen Hoenderweg en Alexanderlaan

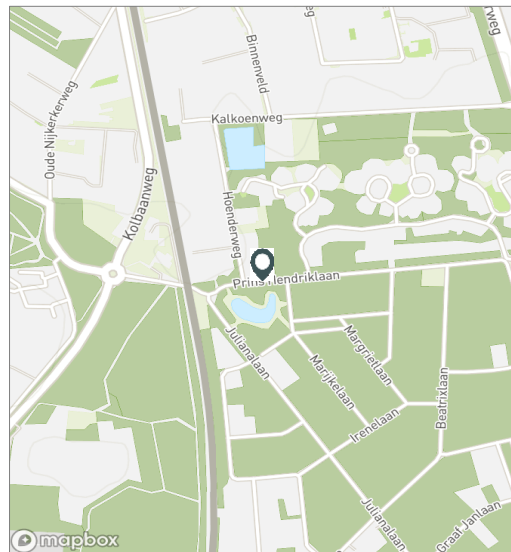


Meetlocatie

Prins Hendriklaan
 Ermelo
 Tussen Hoenderweg en Alexanderlaan
 Ri. 1 = Ri. Oost (Alexanderlaan)
 Ri. 2 = Ri. West (Hoenderweg)

Meting

Meetperiode: 10 november t/m 25 november 2021
 Methodiek: Telslangen
 In opdracht van: Gemeente Ermelo
 Uitgevoerd door: MetroCount



Voertuigclassificatie

Voertuigclassificatie op basis van ascombinaties
 L = Licht verkeer (2 assen, asafstand < 3,7 m)
 M = Middelzwaar verkeer (2 assen, asafstand > 3,7 m)
 Z = Zwaar verkeer (3 of meer assen)

SNELHEDEN WEEKDAG

	Doorsnede		Ri. Oost		Ri. West	
	Gemiddelde	V85	Gemiddelde	V85	Gemiddelde	V85
00:00 - 01:00	35	43	32	47	39	42
01:00 - 02:00	23	29	-	-	23	29
02:00 - 03:00	18	19	18	19	-	-
03:00 - 04:00	-	-	-	-	-	-
04:00 - 05:00	-	-	-	-	-	-
05:00 - 06:00	22	32	23	36	21	29
06:00 - 07:00	33	39	33	41	31	35
07:00 - 08:00	33	39	34	41	31	38
08:00 - 09:00	27	37	27	35	28	38
09:00 - 10:00	27	36	27	36	28	37
10:00 - 11:00	27	36	26	35	28	37
11:00 - 12:00	28	37	27	35	29	38
12:00 - 13:00	29	38	29	38	29	37
13:00 - 14:00	29	37	29	37	28	37
14:00 - 15:00	28	37	27	37	29	37
15:00 - 16:00	29	37	29	35	30	39
16:00 - 17:00	30	39	29	38	31	40
17:00 - 18:00	30	39	31	39	30	39
18:00 - 19:00	29	37	27	37	31	37
19:00 - 20:00	28	37	25	34	32	41
20:00 - 21:00	27	38	23	33	32	41
21:00 - 22:00	25	37	26	37	24	36
22:00 - 23:00	28	37	29	36	28	41
23:00 - 24:00	30	43	26	42	34	44
Gemiddelde	29	38	29	37	29	38

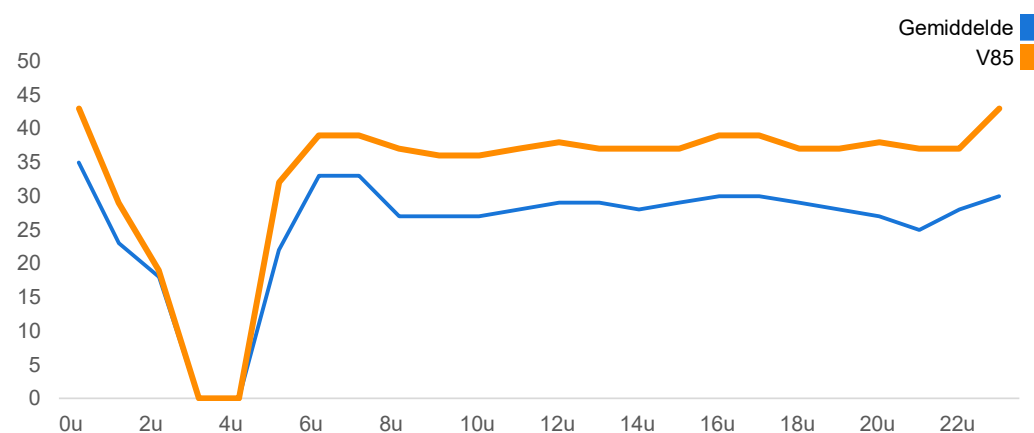
SNELHEDEN PER DAGSOORT

	Doorsnede		Ri. Oost		Ri. West	
	Gemiddelde	V85	Gemiddelde	V85	Gemiddelde	V85
Maandag	28	37	28	36	28	38
Dinsdag	28	37	29	37	28	37
Woensdag	29	38	29	38	30	38
Donderdag	28	37	28	37	28	37
Vrijdag	30	39	30	38	31	39
Zaterdag	28	37	27	35	30	39
Zondag	27	36	26	35	28	37
Werkdag	29	38	29	37	29	38
Weekdag	29	38	28	37	29	38

SNELHEIDSVERTDELING WEEKDAG

	Doorsnede		Ri. Oost		Ri. West	
	%	Cumulatief %	%	Cumulatief %	%	Cumulatief %
< 15 km/u	5,2%	5,2%	5,2%	5,2%	5,2%	5,2%
15 - 20 km/u	10,4%	15,6%	11,1%	16,3%	9,8%	15,0%
20 - 25 km/u	16,6%	32,2%	17,7%	33,9%	15,5%	30,5%
25 - 30 km/u	21,5%	53,8%	22,4%	56,3%	20,7%	51,2%
30 - 35 km/u	23,0%	76,7%	22,6%	78,9%	23,4%	74,6%
35 - 40 km/u	16,1%	92,8%	15,1%	94,0%	17,0%	91,6%
40 - 45 km/u	5,6%	98,4%	4,4%	98,4%	6,7%	98,3%
> 45 km/u	1,6%	100,0%	1,6%	100,0%	1,7%	100,0%

UURVERLOOP SNELHEDEN



SNELHEIDSVERTDELING DOORSNEDE

