

VERKEERSTELLING

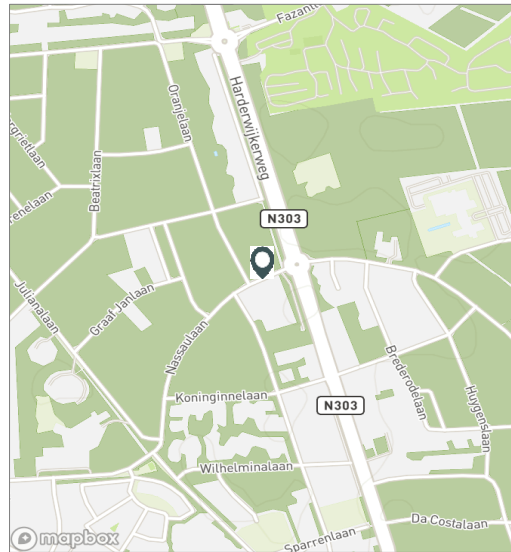
Motorvoertuigen

Meetlocatie

Nassaulaan
 Ermelo
 Tussen Oranjelaan en Harderwijkerweg (N303)
 Ri. 1 = Ri. Noordoost (Harderwijkerweg (N303))
 Ri. 2 = Ri. Zuidwest (Oranjelaan)

Meting

Meetperiode: 10 november t/m 25 november 2021
 Methodiek: Telslangen
 In opdracht van: Gemeente Ermelo
 Uitgevoerd door: MetroCount



Voertuigclassificatie

Voertuigclassificatie op basis van ascombinaties
 L = Licht verkeer (2 assen, asafstand < 3,7 m)
 M = Middelzwaar verkeer (2 assen, asafstand > 3,7 m)
 Z = Zwaar verkeer (3 of meer assen)

NASSAULAAN, ERMELO

Tussen Oranjelaan en Harderwijkerweg (N303)



INTENSITEITEN

	Doorsnede		Ri. Noordoost		Ri. Zuidwest			
	Werkdag	Weekdag	Werkdag	Weekdag	Werkdag	Weekdag		
Etmaal (0-24u)	2709	100%	2414	100%	1393	1249	1315	1165
Dag (7-19u)	2383	88,0%	2119	87,8%	1229	1100	1154	1019
Avond (19-23u)	256	9,5%	230	9,5%	129	116	128	114
Nacht (23-7u)	69	2,6%	65	2,7%	35	33	34	32
Ochtendspits (7-9u)	322	11,9%	252	10,4%	157	125	165	127
Avondspits (16-18u)	536	19,8%	462	19,1%	270	235	266	227

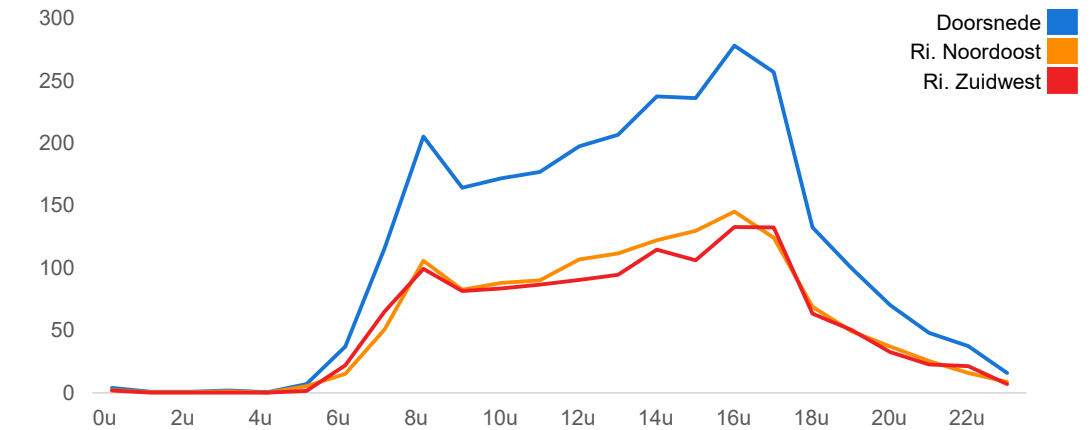
UURCIJFERS

	Doorsnede		Ri. Noordoost		Ri. Zuidwest			
	Werkdag	Weekdag	Werkdag	Weekdag	Werkdag	Weekdag		
00:00 - 01:00	4	0,2%	7	0,3%	2	4	2	4
01:00 - 02:00	1	0,0%	2	0,1%	1	1	0	1
02:00 - 03:00	1	0,0%	2	0,1%	1	1	0	1
03:00 - 04:00	2	0,1%	2	0,1%	2	1	0	0
04:00 - 05:00	1	0,0%	1	0,0%	0	0	0	0
05:00 - 06:00	7	0,3%	6	0,2%	6	4	2	1
06:00 - 07:00	37	1,4%	29	1,2%	15	12	22	17
07:00 - 08:00	116	4,3%	90	3,7%	51	40	65	49
08:00 - 09:00	206	7,6%	162	6,7%	106	84	100	78
09:00 - 10:00	165	6,1%	146	6,0%	83	74	82	72
10:00 - 11:00	172	6,4%	159	6,6%	88	81	84	79
11:00 - 12:00	177	6,5%	174	7,2%	90	91	87	83
12:00 - 13:00	198	7,3%	183	7,6%	107	100	91	83
13:00 - 14:00	207	7,6%	195	8,1%	112	106	95	89
14:00 - 15:00	238	8,8%	219	9,1%	123	112	115	107
15:00 - 16:00	236	8,7%	214	8,9%	130	119	106	96
16:00 - 17:00	279	10,3%	245	10,2%	145	129	133	117
17:00 - 18:00	257	9,5%	216	9,0%	125	106	133	111
18:00 - 19:00	133	4,9%	115	4,8%	69	60	64	55
19:00 - 20:00	100	3,7%	91	3,8%	50	47	51	44
20:00 - 21:00	70	2,6%	63	2,6%	37	33	33	30
21:00 - 22:00	48	1,8%	43	1,8%	26	22	23	21
22:00 - 23:00	38	1,4%	33	1,4%	16	14	21	19
23:00 - 24:00	16	0,6%	17	0,7%	9	9	7	8

VOERTUIGVERDELING

	Doorsnede		Ri. Noordoost		Ri. Zuidwest			
	Werkdag	Weekdag	Werkdag	Weekdag	Werkdag	Weekdag		
Licht (L)	2640	97,5%	2361	97,8%	97,5%	97,8%	97,4%	97,8%
Middelzwaar (M)	51	1,9%	39	1,6%	1,9%	1,7%	1,8%	1,5%
Zwaar (Z)	18	0,7%	14	0,6%	0,6%	0,5%	0,7%	0,7%

UURVERLOOP WERKDAG PER RIJRICHTING



ETMAALTOTALEN

	Aantal voertuigen
do 11-nov	2716
vr 12-nov	2970
za 13-nov	2112
zo 14-nov	1227
ma 15-nov	2674
di 16-nov	2689
wo 17-nov	2590
do 18-nov	2778
vr 19-nov	2777
za 20-nov	2180
zo 21-nov	1192
ma 22-nov	2471
di 23-nov	2695
wo 24-nov	2715

SNELHEID

	Doorsnede	Ri. Noordoost	Ri. Zuidwest
Gem. snelheid V85	32	30	33
< 15 km/u	0,7%	0,8%	0,6%
15 - 20 km/u	2,8%	3,7%	1,9%
20 - 25 km/u	9,3%	12,8%	5,6%
25 - 30 km/u	25,7%	31,5%	19,5%
30 - 35 km/u	34,7%	33,5%	35,9%
35 - 40 km/u	19,8%	14,1%	26%
40 - 45 km/u	5,4%	3%	7,9%
> 45 km/u	1,5%	0,6%	2,5%

VERKEERSTELLING

Motorvoertuigen

NASSAULAAN, ERMELO

Tussen Oranjelaan en Harderwijkerweg (N303)

NASSAULAAN, ERMELO

Tussen Oranjelaan en Harderwijkerweg (N303)

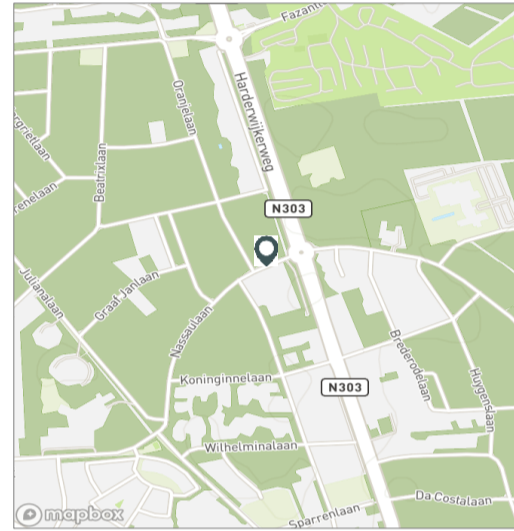


Meetlocatie

Nassaulaan
Ermelo
Tussen Oranjelaan en Harderwijkerweg (N303)
Ri. 1 = Ri. Noordoost (Harderwijkerweg (N303))
Ri. 2 = Ri. Zuidwest (Oranjelaan)

Meting

Meetperiode: 10 november t/m 25 november 2021
Methodiek: Telslangen
In opdracht van: Gemeente Ermelo
Uitgevoerd door: MetroCount



Voertuigclassificatie

Voertuigclassificatie op basis van ascombinaties
L = Licht verkeer (2 assen, asafstand < 3,7 m)
M = Middelzwaar verkeer (2 assen, asafstand > 3,7 m)
Z = Zwaar verkeer (3 of meer assen)

WERKDAG

	Doorsnede				Ri. Noordoost				Ri. Zuidwest			
	L	M	Z	Tot	L	M	Z	Tot	L	M	Z	Tot
00:00 - 01:00	4	0	0	4	2	0	0	2	2	0	0	2
01:00 - 02:00	1	0	0	1	1	0	0	1	0	0	0	0
02:00 - 03:00	1	0	0	1	1	0	0	1	0	0	0	0
03:00 - 04:00	1	1	0	2	1	1	0	2	0	0	0	0
04:00 - 05:00	1	0	0	1	0	0	0	0	0	0	0	0
05:00 - 06:00	7	0	0	7	5	0	0	6	1	0	0	2
06:00 - 07:00	36	1	1	37	15	0	0	15	22	0	0	22
07:00 - 08:00	111	3	2	116	50	1	0	51	61	2	2	65
08:00 - 09:00	201	3	2	206	104	2	1	106	97	2	1	100
09:00 - 10:00	159	4	1	165	80	2	0	83	79	2	1	82
10:00 - 11:00	167	4	1	172	86	2	0	88	81	2	1	84
11:00 - 12:00	172	5	1	177	88	2	0	90	84	2	1	87
12:00 - 13:00	190	6	1	198	104	3	1	107	87	3	1	91
13:00 - 14:00	201	5	1	207	109	2	1	112	92	2	0	95
14:00 - 15:00	230	6	2	238	119	3	1	123	111	3	1	115
15:00 - 16:00	231	4	2	236	126	2	1	130	104	1	1	106
16:00 - 17:00	273	4	2	279	142	2	2	145	131	2	1	133
17:00 - 18:00	255	1	0	257	123	1	0	125	132	1	0	133
18:00 - 19:00	130	2	0	133	67	2	0	69	63	1	0	64
19:00 - 20:00	99	1	0	100	49	0	0	50	50	0	0	51
20:00 - 21:00	70	1	0	70	37	0	0	37	32	1	0	33
21:00 - 22:00	48	0	0	48	25	0	0	26	23	0	0	23
22:00 - 23:00	38	0	0	38	16	0	0	16	21	0	0	21
23:00 - 24:00	16	0	0	16	9	0	0	9	7	0	0	7
Etmaal (0-24u)	2640	51	18	2709	1359	27	8	1393	1282	24	10	1315
Dag (7-19u)	2319	47	17	2383	1197	25	8	1229	1122	22	9	1154
Avond (19-23u)	255	2	0	256	128	1	0	129	127	1	0	128
Nacht (23-7u)	67	2	1	69	34	2	0	35	33	0	1	34
Ochtendspits (7-9u)	312	6	4	322	153	3	1	157	159	3	3	165
Avondspits (16-18u)	528	5	3	536	265	3	2	270	263	2	1	266

WEEKDAG

	Doorsnede				Ri. Noordoost				Ri. Zuidwest			
	L	M	Z	Tot	L	M	Z	Tot	L	M	Z	Tot
00:00 - 01:00	7	0	0	7	4	0	0	4	3	0	0	4
01:00 - 02:00	2	0	0	2	1	0	0	1	1	0	0	1
02:00 - 03:00	2	0	0	2	1	0	0	1	1	0	0	1
03:00 - 04:00	1	1	0	2	1	1	0	1	0	0	0	0
04:00 - 05:00	1	0	0	1	0	0	0	0	0	0	0	0
05:00 - 06:00	5	0	0	6	4	0	0	4	1	0	0	1
06:00 - 07:00	29	0	0	29	11	0	0	12	17	0	0	17
07:00 - 08:00	86	2	2	90	40	1	0	40	47	1	2	49
08:00 - 09:00	158	3	1	162	82	1	1	84	76	1	1	78
09:00 - 10:00	142	3	1	146	72	2	0	74	70	2	1	72
10:00 - 11:00	155	3	1	159	78	2	0	81	77	2	1	79
11:00 - 12:00	170	4	1	174	89	2	0	91	81	2	0	83
12:00 - 13:00	177	5	1	183	97	2	0	100	80	2	1	83
13:00 - 14:00	190	4	1	195	104	2	1	106	87	2	0	89
14:00 - 15:00	213	4	2	219	109	2	1	112	104	2	1	107
15:00 - 16:00	210	3	2	214	116	2	1	119	94	1	1	96
16:00 - 17:00	241	3	2	245	126	2	1	129	115	1	1	117
17:00 - 18:00	215	1	0	216	105	1	0	106	110	0	0	111
18:00 - 19:00	113	2	0	115	59	1	0	60	55	1	0	55
19:00 - 20:00	90	1	0	91	47	0	0	47	43	0	0	44
20:00 - 21:00	62	1	0	63	32	0	0	33	30	0	0	30
21:00 - 22:00	43	0	0	43	22	0	0	22	21	0	0	21
22:00 - 23:00	33	0	0	33	14	0	0	14	19	0	0	19
23:00 - 24:00	17	0	0	17	9	0	0	9	8	0	0	8
Etmaal (0-24u)	2361	39	14	2414	1222	21	6	1249	1139	18	8	1165
Dag (7-19u)	2070	36	13	2119	1075	19	6	1100	994	17	7	1019
Avond (19-23u)	228	2	0	230	115	1	0	116	113	1	0	114
Nacht (23-7u)	63	2	1	65	31	1	0	33	32	0	0	32
Ochtendspits (7-9u)	244	5	3	252	122	2	1	125	122	2	2	127
Avondspits (16-18u)	456	4	2	462	231	2	1	235	225	2	1	227

VERKEERSTELLING

Motorvoertuigen

NASSAULAAN, ERMELO

Tussen Oranjelaan en Harderwijkerweg (N303)

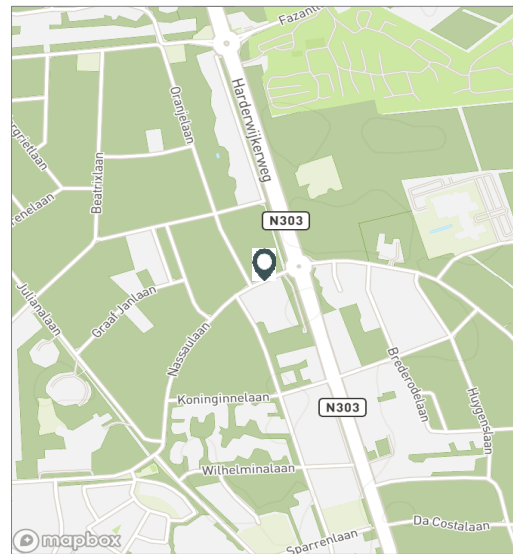


Meetlocatie

Nassaulaan
 Ermelo
 Tussen Oranjelaan en Harderwijkerweg (N303)
 Ri. 1 = Ri. Noordoost (Harderwijkerweg (N303))
 Ri. 2 = Ri. Zuidwest (Oranjelaan)

Meting

Meetperiode: 10 november t/m 25 november 2021
 Methodiek: Telslangen
 In opdracht van: Gemeente Ermelo
 Uitgevoerd door: MetroCount



DOORSNEDE

	do	vr	za	zo	ma	di	wo	do	vr	za	zo	ma	di	wo
	11-11	12-11	13-11	14-11	15-11	16-11	17-11	18-11	19-11	20-11	21-11	22-11	23-11	24-11
00:00 - 01:00	5	9	22	11	3	5	3	1	4	10	19	2	4	5
01:00 - 02:00	2	1	4	5	0	2	2	2	0	1	7	1	1	0
02:00 - 03:00	2	4	3	6	0	0	0	1	2	1	6	0	0	1
03:00 - 04:00	2	4	3	1	0	2	2	1	3	1	0	0	2	4
04:00 - 05:00	0	0	1	0	1	0	0	2	0	2	0	2	1	1
05:00 - 06:00	6	6	3	0	11	5	8	6	8	2	1	8	6	6
06:00 - 07:00	39	38	11	7	35	46	34	40	35	13	7	34	38	36
07:00 - 08:00	134	107	46	13	114	129	105	142	107	26	10	116	107	102
08:00 - 09:00	217	232	76	20	195	206	179	222	207	84	29	192	243	162
09:00 - 10:00	159	182	126	63	170	165	147	157	177	143	61	142	174	176
10:00 - 11:00	187	193	165	66	198	166	194	166	159	211	67	147	157	164
11:00 - 12:00	150	217	212	109	166	190	168	175	184	235	112	144	182	179
12:00 - 13:00	186	235	189	109	218	169	200	189	216	196	93	162	189	206
13:00 - 14:00	188	220	193	129	201	216	176	230	229	223	112	192	211	184
14:00 - 15:00	215	252	181	122	263	240	204	224	246	238	150	259	241	225
15:00 - 16:00	241	273	223	129	244	208	243	241	255	195	90	219	205	233
16:00 - 17:00	246	296	202	130	277	271	285	273	268	191	127	263	301	337
17:00 - 18:00	280	282	176	87	221	256	237	258	300	102	92	227	247	262
18:00 - 19:00	142	141	68	67	111	129	125	134	136	92	56	141	130	147
19:00 - 20:00	114	96	83	63	92	110	111	121	88	74	52	88	85	107
20:00 - 21:00	70	79	41	42	73	72	72	83	71	45	47	48	65	71
21:00 - 22:00	69	47	32	24	39	46	41	51	37	37	28	35	45	59
22:00 - 23:00	45	35	28	14	34	37	42	40	23	32	14	38	45	36
23:00 - 24:00	17	21	24	10	8	19	12	19	22	26	12	11	16	12
Etmaal (0-24u)	2716	2970	2112	1227	2674	2689	2590	2778	2777	2180	1192	2471	2695	2715
Dag (7-19u)	2345	2630	1857	1044	2378	2345	2263	2411	2484	1936	999	2204	2387	2377
Avond (19-23u)	298	257	184	143	238	265	266	295	219	188	141	209	240	273
Nacht (23-7u)	73	83	71	40	58	79	61	72	74	56	52	58	68	65
Ochtendspits (7-9u)	351	339	122	33	309	335	284	364	314	110	39	308	350	264
Avondspits (16-18u)	526	578	378	217	498	527	522	531	568	293	219	490	548	599
Validatie														

Voertuigclassificatie

Voertuigclassificatie op basis van ascombinaties

L = Licht verkeer (2 assen, asafstand < 3,7 m)

M = Middelzwaar verkeer (2 assen, asafstand > 3,7 m)

Z = Zwaar verkeer (3 of meer assen)

Validatie

■ = Compleet en representatief

■ = Niet representatief

■ = Niet compleet

■ = Feestdag

DOORSNEDE

	do	vr	za	zo	ma	di	wo	do	vr	za	zo	ma	di	wo
	11-11	12-11	13-11	14-11	15-11	16-11	17-11	18-11	19-11	20-11	21-11	22-11	23-11	24-11
Ri. Noordoost	1372	1540	1161	604	1465	1376	1371	1423	1397	1211	581	1234	1343	1429
Ri. Zuidwest	1344	1430	951	623	1209	1313	1219	1355	1380	969	611	1237	1352	1286
Ri. Noordoost	51%	52%	55%	49%	55%	51%	53%	51%	50%	56%	49%	50%	50%	53%
Ri. Zuidwest	49%	48%	45%	51%	45%	49%	47%	49%	50%	44%	51%	50%	50%	47%
Licht (L)	2642	2887	2087	1221	2618	2618	2523	2688	2715	2158	1187	2421	2625	2661
Middelzwaar (M)	56	57	23	4	41	50	56	72	44	11	4	37	49	37
Zwaar (Z)	18	26	2	2	15	21	11	18	18	11	1	13	21	17
% Licht (L)	97,3%	97,2%	98,8%	99,5%	97,9%	97,4%	97,4%	96,8%	97,8%	99,0%	99,6%	98,0%	97,4%	98,0%
% Middelzwaar (M)	2,1%	1,9%	1,1%	0,3%	1,5%	1,9%	2,2%	2,6%	1,6%	0,5%	0,3%	1,5%	1,8%	1,4%
% Zwaar (Z)	0,7%	0,9%	0,1%	0,2%	0,6%	0,8%	0,4%	0,6%	0,6%	0,5%	0,1%	0,5%	0,8%	0,6%

VERKEERSTELLING

Motorvoertuigen

NASSAULAAN, ERMELO

Tussen Oranjelaan en Harderwijkerweg (N303)

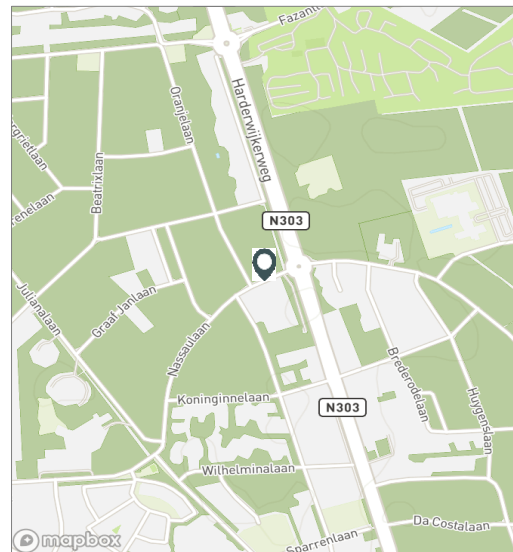


Meetlocatie

Nassaulaan
 Ermelo
 Tussen Oranjelaan en Harderwijkerweg (N303)
 Ri. 1 = Ri. Noordoost (Harderwijkerweg (N303))
 Ri. 2 = Ri. Zuidwest (Oranjelaan)

Meting

Meetperiode: 10 november t/m 25 november 2021
 Methodiek: Telslangen
 In opdracht van: Gemeente Ermelo
 Uitgevoerd door: MetroCount



Voertuigclassificatie

Voertuigclassificatie op basis van ascombinaties
 L = Licht verkeer (2 assen, asafstand < 3,7 m)
 M = Middelzwaar verkeer (2 assen, asafstand > 3,7 m)
 Z = Zwaar verkeer (3 of meer assen)

SNELHEDEN WEEKDAG

	Doorsnede		Ri. Noordoost		Ri. Zuidwest	
	Gemiddelde	V85	Gemiddelde	V85	Gemiddelde	V85
00:00 - 01:00	34	40	33	39	35	41
01:00 - 02:00	31	38	31	37	32	39
02:00 - 03:00	37	42	38	44	34	38
03:00 - 04:00	33	39	32	37	37	43
04:00 - 05:00	34	39	34	39	33	37
05:00 - 06:00	35	41	35	41	36	40
06:00 - 07:00	34	39	33	39	34	40
07:00 - 08:00	33	39	31	37	34	39
08:00 - 09:00	31	38	30	36	33	39
09:00 - 10:00	32	38	31	37	33	39
10:00 - 11:00	32	38	30	36	33	39
11:00 - 12:00	32	38	30	36	33	39
12:00 - 13:00	32	38	30	37	33	39
13:00 - 14:00	31	38	29	35	33	39
14:00 - 15:00	31	37	29	35	33	39
15:00 - 16:00	31	37	30	35	32	39
16:00 - 17:00	31	37	29	35	33	39
17:00 - 18:00	31	38	29	35	34	39
18:00 - 19:00	32	39	31	37	34	40
19:00 - 20:00	32	39	31	37	34	40
20:00 - 21:00	32	38	31	37	33	39
21:00 - 22:00	33	39	32	38	34	39
22:00 - 23:00	34	40	31	38	36	42
23:00 - 24:00	35	42	34	40	37	44
Gemiddelde	31	38	30	36	33	39

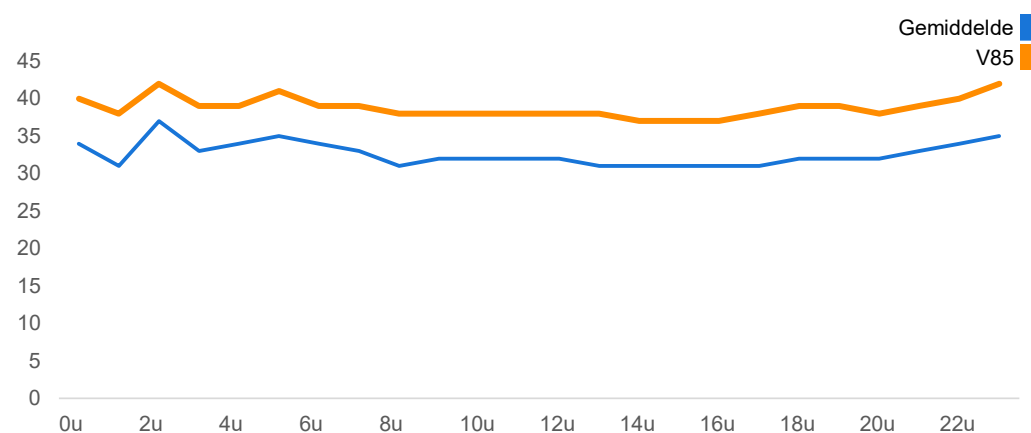
SNELHEDEN PER DAGSOORT

	Doorsnede		Ri. Noordoost		Ri. Zuidwest	
	Gemiddelde	V85	Gemiddelde	V85	Gemiddelde	V85
Maandag	32	38	30	36	33	39
Dinsdag	31	38	30	35	33	39
Woensdag	31	38	30	36	33	39
Donderdag	32	38	30	36	33	39
Vrijdag	32	38	30	36	33	39
Zaterdag	32	38	30	36	34	39
Zondag	32	38	31	37	33	39
Werkdag	31	38	30	36	33	39
Weekdag	32	38	30	36	33	39

SNELHEIDSVERTDELING WEEKDAG

	Doorsnede		Ri. Noordoost		Ri. Zuidwest	
	%	Cumulatief %	%	Cumulatief %	%	Cumulatief %
< 15 km/u	0,7%	0,7%	0,8%	0,8%	0,6%	0,6%
15 - 20 km/u	2,8%	3,5%	3,7%	4,5%	1,9%	2,5%
20 - 25 km/u	9,3%	12,9%	12,8%	17,3%	5,6%	8,1%
25 - 30 km/u	25,7%	38,6%	31,5%	48,8%	19,5%	27,6%
30 - 35 km/u	34,7%	73,3%	33,5%	82,3%	35,9%	63,6%
35 - 40 km/u	19,8%	93,1%	14,1%	96,4%	26,0%	89,6%
40 - 45 km/u	5,4%	98,5%	3,0%	99,4%	7,9%	97,5%
> 45 km/u	1,5%	100,0%	0,6%	100,0%	2,5%	100,0%

UURVERLOOP SNELHEDEN



SNELHEIDSVERTDELING DOORSNEDE

