

VERKEERSTELLING

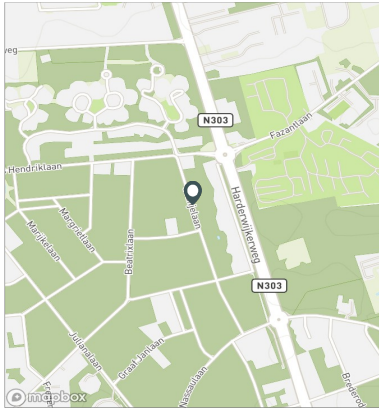
Motorvoertuigen

Meetlocatie

Oranjelaan
Ermelo
Tussen Anna van Burenlaan en Pr. Hendriklaan
Ri. 1 = Ri. Noord (Pr. Hendriklaan)
Ri. 2 = Ri. Zuid (Anna van Burenlaan)

Meting

Meetperiode: 24 maart t/m 8 april 2022
Methodiek: Telslangen
In opdracht van: Gemeente Ermelo
Uitgevoerd door: MetroCount



Voertuigclassificatie

Voertuigclassificatie op basis van ascombinaties
L = Licht verkeer (2 assen, asafstand < 3,7 m)
M = Middelzwaar verkeer (2 assen, asafstand > 3,7 m)
Z = Zwaar verkeer (3 of meer assen)

ORANJELAAN, ERMELO

Tussen Anna van Burenlaan en Pr. Hendriklaan



INTENSITEITEN

	Doorsnede				Ri. Noord		Ri. Zuid	
	Werkdag	Weekdag	Werkdag	Weekdag	Werkdag	Weekdag	Werkdag	Weekdag
Etmaal (0-24u)	143	100%	130	100%	73	65	71	66
Dag (7-19u)	126	88,1%	114	87,5%	65	57	62	57
Avond (19-23u)	15	10,2%	14	10,5%	7	6	8	7
Nacht (23-7u)	2	1,7%	3	2,0%	1	1	1	1
Ochtendspits (7-9u)	16	11,4%	12	9,4%	8	6	9	6
Avondspits (16-18u)	30	21,0%	28	21,4%	15	14	16	14

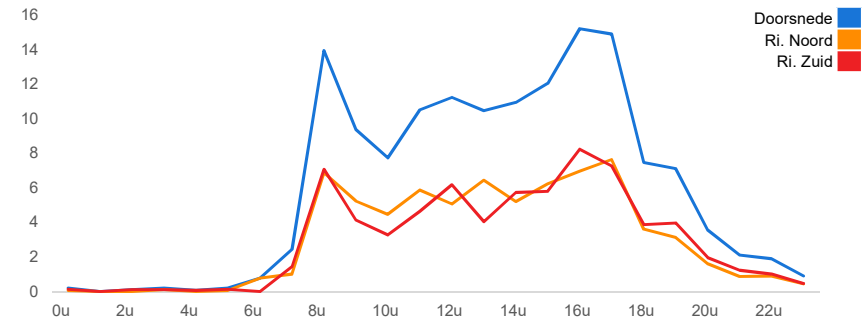
UURCIJFERS

	Doorsnede				Ri. Noord		Ri. Zuid	
	Werkdag	Weekdag	Werkdag	Weekdag	Werkdag	Weekdag	Werkdag	Weekdag
00:00 - 01:00	0	0,1%	0	0,2%	0	0	0	0
01:00 - 02:00	0	0,0%	0	0,2%	0	0	0	0
02:00 - 03:00	0	0,1%	0	0,1%	0	0	0	0
03:00 - 04:00	0	0,1%	0	0,2%	0	0	0	0
04:00 - 05:00	0	0,0%	0	0,0%	0	0	0	0
05:00 - 06:00	0	0,1%	0	0,1%	0	0	0	0
06:00 - 07:00	1	0,5%	1	0,5%	1	1	0	0
07:00 - 08:00	2	1,7%	2	1,6%	1	1	1	1
08:00 - 09:00	14	9,7%	10	7,8%	7	5	7	5
09:00 - 10:00	9	6,5%	8	6,2%	5	4	4	4
10:00 - 11:00	8	5,4%	8	6,0%	4	4	3	4
11:00 - 12:00	11	7,3%	11	8,3%	6	6	5	5
12:00 - 13:00	11	7,8%	10	7,3%	5	4	6	5
13:00 - 14:00	10	7,3%	9	7,1%	6	5	4	4
14:00 - 15:00	11	7,6%	11	8,2%	5	5	6	6
15:00 - 16:00	12	8,4%	11	8,8%	6	6	6	5
16:00 - 17:00	15	10,6%	14	10,9%	7	7	8	8
17:00 - 18:00	15	10,4%	14	10,5%	8	7	7	7
18:00 - 19:00	7	5,2%	6	4,9%	4	3	4	3
19:00 - 20:00	7	5,0%	6	4,8%	3	3	4	3
20:00 - 21:00	4	2,5%	4	2,8%	2	2	2	2
21:00 - 22:00	2	1,5%	2	1,6%	1	1	1	1
22:00 - 23:00	2	1,3%	2	1,3%	1	1	1	1
23:00 - 24:00	1	0,6%	1	0,6%	0	0	0	0

VOERTUIGVERDELING

	Doorsnede				Ri. Noord		Ri. Zuid	
	Werkdag	Weekdag	Werkdag	Weekdag	Werkdag	Weekdag	Werkdag	Weekdag
Licht (L)	137	95,7%	126	96,4%	95,0%	95,9%	96,4%	96,9%
Middelzwaar (M)	4	3,1%	3	2,6%	3,2%	2,6%	3,0%	2,5%
Zwaar (Z)	2	1,2%	1	1,1%	1,8%	1,5%	0,6%	0,6%

UURVERLOOP WERKDAG PER RIJRICHTING



ETMAALTOTALEN

	Aantal voertuigen
vr 25-mrt	166
za 26-mrt	116
zo 27-mrt	86
ma 28-mrt	118
di 29-mrt	140
wo 30-mrt	153
do 31-mrt	142
vr 1-apr	142
za 2-apr	112
zo 3-apr	80
ma 4-apr	123
di 5-apr	130
wo 6-apr	157
do 7-apr	147

SNELHEID

	Doorsnede	Ri. Noord	Ri. Zuid
Gem. snelheid V85	28	28	28
< 15 km/u	4,2%	3,2%	5,1%
15 - 20 km/u	11,7%	14%	9,5%
20 - 25 km/u	16,2%	16,1%	16,2%
25 - 30 km/u	25,8%	23,8%	27,9%
30 - 35 km/u	24,5%	25,3%	23,7%
35 - 40 km/u	12,9%	13,2%	12,6%
40 - 45 km/u	4,2%	4%	4,3%
> 45 km/u	0,5%	0,4%	0,7%

VERKEERSTELLING

Motorvoertuigen

ORANJELAAN, ERMELO

Tussen Anna van Burenlaan en Pr. Hendriklaan



Meetlocatie

Oranjelaan

Ermelo

Tussen Anna van Burenlaan en Pr. Hendriklaan

Ri. 1 = Ri. Noord (Pr. Hendriklaan)

Ri. 2 = Ri. Zuid (Anna van Burenlaan)

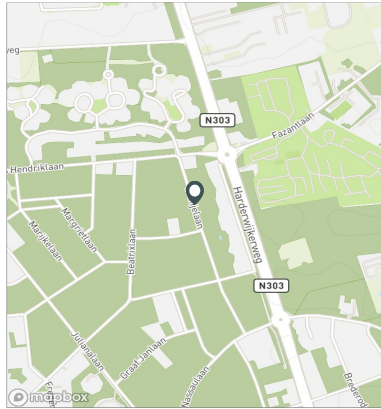
Meting

Meetperiode: 24 maart t/m 8 april 2022

Methodiek: Telslangen

In opdracht van: Gemeente Ermelo

Uitgevoerd door: MetroCount



Voertuigclassificatie

Voertuigclassificatie op basis van ascombinaties

L = Licht verkeer (2 assen, asafstand < 3,7 m)

M = Middelzwaar verkeer (2 assen, asafstand > 3,7 m)

Z = Zwaar verkeer (3 of meer assen)

WERKDAG

	Doorsnede				Ri. Noord				Ri. Zuid			
	L	M	Z	Tot	L	M	Z	Tot	L	M	Z	Tot
00:00 - 01:00	0	0	0	0	0	0	0	0	0	0	0	0
01:00 - 02:00	0	0	0	0	0	0	0	0	0	0	0	0
02:00 - 03:00	0	0	0	0	0	0	0	0	0	0	0	0
03:00 - 04:00	0	0	0	0	0	0	0	0	0	0	0	0
04:00 - 05:00	0	0	0	0	0	0	0	0	0	0	0	0
05:00 - 06:00	0	0	0	0	0	0	0	0	0	0	0	0
06:00 - 07:00	1	0	0	1	1	0	0	1	0	0	0	0
07:00 - 08:00	2	0	0	2	1	0	0	1	1	0	0	1
08:00 - 09:00	14	0	0	14	7	0	0	7	7	0	0	7
09:00 - 10:00	9	0	0	9	5	0	0	5	4	0	0	4
10:00 - 11:00	7	0	0	8	4	0	0	4	3	0	0	3
11:00 - 12:00	10	1	0	11	6	0	0	6	4	0	0	5
12:00 - 13:00	10	1	0	11	5	0	0	5	6	0	0	6
13:00 - 14:00	10	0	0	10	6	0	0	6	4	0	0	4
14:00 - 15:00	10	0	0	11	5	0	0	5	5	0	0	6
15:00 - 16:00	11	0	0	12	6	0	0	6	6	0	0	6
16:00 - 17:00	14	1	0	15	6	1	0	7	8	0	0	8
17:00 - 18:00	15	0	0	15	8	0	0	8	7	0	0	7
18:00 - 19:00	7	0	0	7	4	0	0	4	4	0	0	4
19:00 - 20:00	7	0	0	7	3	0	0	3	4	0	0	4
20:00 - 21:00	4	0	0	4	2	0	0	2	2	0	0	2
21:00 - 22:00	2	0	0	2	1	0	0	1	1	0	0	1
22:00 - 23:00	2	0	0	2	1	0	0	1	1	0	0	1
23:00 - 24:00	1	0	0	1	0	0	0	0	0	0	0	0
Etmaal (0-24u)	137	4	2	143	69	2	1	73	68	2	0	71
Dag (7-19u)	121	4	2	126	61	2	1	65	59	2	0	62
Avond (19-23u)	14	0	0	15	6	0	0	7	8	0	0	8
Nacht (23-7u)	2	0	0	2	1	0	0	1	1	0	0	1
Ochtendspits (7-9u)	16	0	0	16	7	0	0	8	8	0	0	9
Avondspits (16-18u)	29	1	0	30	14	1	0	15	15	1	0	16

VERKEERSTELLING

Motorvoertuigen

ORANJELAAN, ERMELO

Tussen Anna van Burenlaan en Pr. Hendriklaan



Meetlocatie

Oranjelaan

Ermelo

Tussen Anna van Burenlaan en Pr. Hendriklaan

Ri. 1 = Ri. Noord (Pr. Hendriklaan)

Ri. 2 = Ri. Zuid (Anna van Burenlaan)

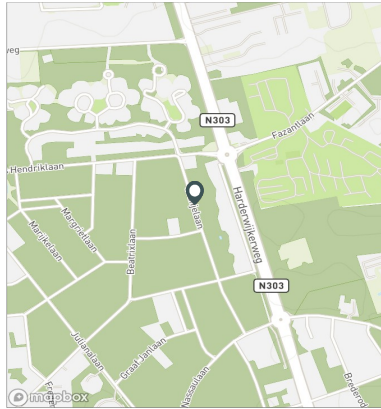
Meting

Meetperiode: 24 maart t/m 8 april 2022

Methodiek: Telslangen

In opdracht van: Gemeente Ermelo

Uitgevoerd door: MetroCount



Voertuigclassificatie

Voertuigclassificatie op basis van ascombinaties

L = Licht verkeer (2 assen, asafstand < 3,7 m)

M = Middelzwaar verkeer (2 assen, asafstand > 3,7 m)

Z = Zwaar verkeer (3 of meer assen)

WEEKDAG

	Doorsnede				Ri. Noord				Ri. Zuid			
	L	M	Z	Tot	L	M	Z	Tot	L	M	Z	Tot
00:00 - 01:00	0	0	0	0	0	0	0	0	0	0	0	0
01:00 - 02:00	0	0	0	0	0	0	0	0	0	0	0	0
02:00 - 03:00	0	0	0	0	0	0	0	0	0	0	0	0
03:00 - 04:00	0	0	0	0	0	0	0	0	0	0	0	0
04:00 - 05:00	0	0	0	0	0	0	0	0	0	0	0	0
05:00 - 06:00	0	0	0	0	0	0	0	0	0	0	0	0
06:00 - 07:00	1	0	0	1	0	0	0	1	0	0	0	0
07:00 - 08:00	2	0	0	2	1	0	0	1	1	0	0	1
08:00 - 09:00	10	0	0	10	5	0	0	5	5	0	0	5
09:00 - 10:00	8	0	0	8	4	0	0	4	4	0	0	4
10:00 - 11:00	8	0	0	8	4	0	0	4	3	0	0	4
11:00 - 12:00	10	0	0	11	6	0	0	6	5	0	0	5
12:00 - 13:00	9	1	0	10	4	0	0	4	5	0	0	5
13:00 - 14:00	9	0	0	9	5	0	0	5	4	0	0	4
14:00 - 15:00	10	0	0	11	5	0	0	5	5	0	0	6
15:00 - 16:00	11	0	0	11	6	0	0	6	5	0	0	5
16:00 - 17:00	13	1	0	14	6	1	0	7	7	0	0	8
17:00 - 18:00	14	0	0	14	7	0	0	7	7	0	0	7
18:00 - 19:00	6	0	0	6	3	0	0	3	3	0	0	3
19:00 - 20:00	6	0	0	6	3	0	0	3	3	0	0	3
20:00 - 21:00	4	0	0	4	2	0	0	2	2	0	0	2
21:00 - 22:00	2	0	0	2	1	0	0	1	1	0	0	1
22:00 - 23:00	2	0	0	2	1	0	0	1	1	0	0	1
23:00 - 24:00	1	0	0	1	0	0	0	0	0	0	0	0
Etmaal (0-24u)	126	3	1	130	62	2	1	65	64	2	0	66
Dag (7-19u)	110	3	1	114	55	2	1	57	55	2	0	57
Avond (19-23u)	13	0	0	14	6	0	0	6	7	0	0	7
Nacht (23-7u)	2	0	0	3	1	0	0	1	1	0	0	1
Ochtendspits (7-9u)	12	0	0	12	6	0	0	6	6	0	0	6
Avondspits (16-18u)	27	1	0	28	13	1	0	14	14	0	0	14

VERKEERSTELLING

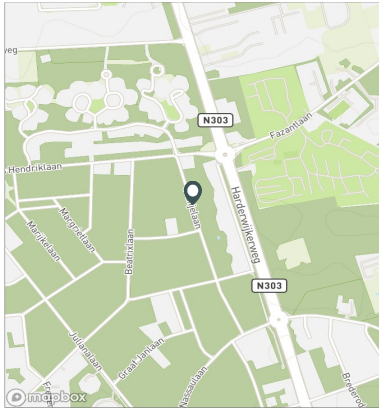
Motorvoertuigen

Meetlocatie

Oranjelaan
 Ermelo
 Tussen Anna van Burenlaan en Pr. Hendriklaan
 Ri. 1 = Ri. Noord (Pr. Hendriklaan)
 Ri. 2 = Ri. Zuid (Anna van Burenlaan)

Meting

Meetperiode: 24 maart t/m 8 april 2022
 Methodiek: Telslangen
 In opdracht van: Gemeente Ermelo
 Uitgevoerd door: MetroCount



Voertuigclassificatie

Voertuigclassificatie op basis van ascombinaties
 L = Licht verkeer (2 assen, asafstand < 3,7 m)
 M = Middelzwaar verkeer (2 assen, asafstand > 3,7 m)
 Z = Zwaar verkeer (3 of meer assen)

Validatie

- = Compleet en representatief
- = Niet representatief
- = Niet compleet
- = Feestdag

ORANJELAAN, ERMELO

Tussen Anna van Burenlaan en Pr. Hendriklaan



DOORSNEDE

	vr	za	zo	ma	di	wo	do	vr	za	zo	ma	di	wo	do
	25-3	26-3	27-3	28-3	29-3	30-3	31-3	1-4	2-4	3-4	4-4	5-4	6-4	7-4
00:00 - 01:00	3	0	1	0	0	0	0	0	1	0	0	0	0	0
01:00 - 02:00	0	0	1	0	0	0	0	0	1	2	0	0	0	0
02:00 - 03:00	0	0	1	0	0	1	0	0	0	0	0	0	0	0
03:00 - 04:00	0	0	0	0	0	2	0	0	0	1	0	0	0	0
04:00 - 05:00	0	0	0	0	0	0	0	0	0	0	0	0	0	0
05:00 - 06:00	1	0	0	0	0	0	0	2	0	0	0	0	0	0
06:00 - 07:00	0	0	0	2	1	1	0	2	2	0	1	0	0	0
07:00 - 08:00	3	2	0	2	4	0	3	1	1	1	2	3	1	4
08:00 - 09:00	11	1	0	6	14	11	16	9	3	0	16	20	17	14
09:00 - 10:00	8	7	3	13	12	7	10	9	4	6	9	10	8	8
10:00 - 11:00	10	9	3	6	9	10	11	7	12	8	2	7	11	2
11:00 - 12:00	8	18	3	10	11	13	9	17	16	10	11	12	7	8
12:00 - 13:00	12	3	5	9	5	10	9	10	7	6	11	11	19	7
13:00 - 14:00	13	7	5	8	9	7	7	11	11	2	11	10	18	10
14:00 - 15:00	12	13	14	8	6	11	11	7	5	8	10	11	12	19
15:00 - 16:00	16	13	9	10	12	13	16	16	9	9	8	10	10	12
16:00 - 17:00	23	16	13	11	20	12	13	15	11	8	10	10	17	20
17:00 - 18:00	16	14	11	8	12	25	16	21	13	4	15	10	13	17
18:00 - 19:00	9	5	1	6	11	6	5	5	4	4	7	7	5	12
19:00 - 20:00	11	3	4	10	8	8	9	5	2	7	7	3	9	4
20:00 - 21:00	2	3	7	7	3	8	3	2	3	3	0	4	1	5
21:00 - 22:00	2	1	4	1	3	2	2	2	2	1	2	2	1	2
22:00 - 23:00	2	0	1	1	0	2	2	1	4	0	1	0	7	2
23:00 - 24:00	4	1	0	0	0	4	0	0	1	0	0	0	1	1
Etmaal (0-24u)	166	116	86	118	140	153	142	142	112	80	123	130	157	147
Dag (7-19u)	141	108	67	97	125	125	126	128	96	66	112	121	138	133
Avond (19-23u)	17	7	16	19	14	20	16	10	11	11	10	9	18	13
Nacht (23-7u)	8	1	3	2	1	8	0	4	5	3	1	0	1	1
Ochtendspits (7-9u)	14	3	0	8	18	11	19	10	4	1	18	23	18	18
Avondspits (16-18u)	39	30	24	19	32	37	29	36	24	12	25	20	30	37
Validatie														

DOORSNEDE

	vr	za	zo	ma	di	wo	do	vr	za	zo	ma	di	wo	do
	25-3	26-3	27-3	28-3	29-3	30-3	31-3	1-4	2-4	3-4	4-4	5-4	6-4	7-4
Ri. Noord	80	57	40	65	72	72	79	74	52	34	65	66	74	68
Ri. Zuid	86	59	46	53	68	81	63	68	60	46	58	64	83	79
Ri. Noord	48%	49%	47%	55%	51%	47%	56%	52%	46%	43%	53%	51%	47%	46%
Ri. Zuid	52%	51%	53%	45%	49%	53%	44%	48%	54%	58%	47%	49%	53%	54%
Licht (L)	157	114	85,5	110	132	149	135	134	111	79	118	127	152	139
Middelzwaar (M)	8	0	0	4	5	4	7	5	1	1	4	2	3	4
Zwaar (Z)	1	2	0	4	3	0	0	3	0	0	1	1	2	4
% Licht (L)	94,6%	98,3%	100,0%	93,2%	94,3%	97,4%	95,1%	94,4%	99,1%	98,8%	95,9%	97,7%	96,8%	94,6%
% Middelzwaar (M)	4,8%	0,0%	0,0%	3,4%	3,6%	2,6%	4,9%	3,5%	0,9%	1,3%	3,3%	1,5%	1,9%	2,7%
% Zwaar (Z)	0,6%	1,7%	0,0%	3,4%	2,1%	0,0%	0,0%	2,1%	0,0%	0,0%	0,8%	0,8%	1,3%	2,7%

VERKEERSTELLING

Motorvoertuigen

ORANJELAAN, ERMELO

Tussen Anna van Burenlaan en Pr. Hendriklaan

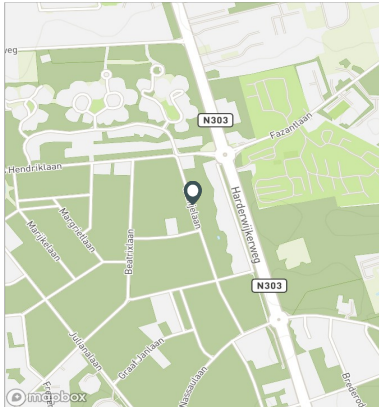


Meetlocatie

Oranjelaan
 Ermelo
 Tussen Anna van Burenlaan en Pr. Hendriklaan
 Ri. 1 = Ri. Noord (Pr. Hendriklaan)
 Ri. 2 = Ri. Zuid (Anna van Burenlaan)

Meting

Meetperiode: 24 maart t/m 8 april 2022
 Methodiek: Telslangen
 In opdracht van: Gemeente Ermelo
 Uitgevoerd door: MetroCount



Voertuigclassificatie

Voertuigclassificatie op basis van ascombinaties
 L = Licht verkeer (2 assen, asafstand < 3,7 m)
 M = Middelzwaar verkeer (2 assen, asafstand > 3,7 m)
 Z = Zwaar verkeer (3 of meer assen)

SNELHEDEN WEEKDAG

	Doorsnede		Ri. Noord		Ri. Zuid	
	Gemiddelde	V85	Gemiddelde	V85	Gemiddelde	V85
00:00 - 01:00	32	36	34	38	28	34
01:00 - 02:00	30	34	33	34	29	34
02:00 - 03:00	33	34	-	-	33	34
03:00 - 04:00	43	56	38	39	46	59
04:00 - 05:00	23	24	-	-	23	24
05:00 - 06:00	28	39	38	39	23	39
06:00 - 07:00	28	36	28	36	28	29
07:00 - 08:00	26	35	24	30	28	37
08:00 - 09:00	26	34	28	35	24	32
09:00 - 10:00	29	37	30	38	27	36
10:00 - 11:00	28	36	28	38	27	34
11:00 - 12:00	28	35	27	35	28	35
12:00 - 13:00	28	35	28	35	27	36
13:00 - 14:00	29	35	28	35	29	37
14:00 - 15:00	27	35	26	34	28	36
15:00 - 16:00	27	34	26	34	27	35
16:00 - 17:00	28	35	27	35	28	36
17:00 - 18:00	30	37	30	38	30	37
18:00 - 19:00	30	38	29	38	31	38
19:00 - 20:00	29	38	28	36	29	38
20:00 - 21:00	28	37	27	37	29	37
21:00 - 22:00	28	35	26	33	29	39
22:00 - 23:00	31	38	32	40	29	35
23:00 - 24:00	27	34	30	35	23	31
Gemiddelde	28	36	28	36	28	37

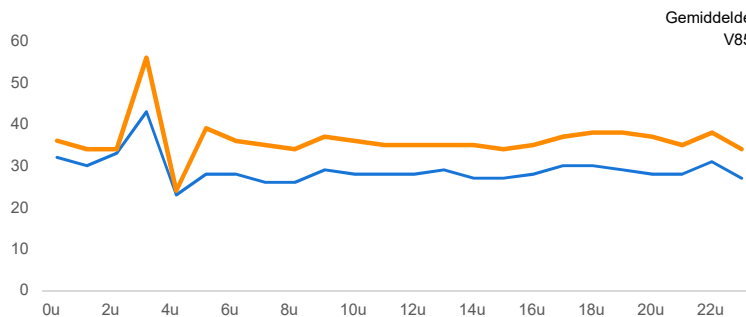
SNELHEDEN PER DAGSOORT

	Doorsnede		Ri. Noord		Ri. Zuid	
	Gemiddelde	V85	Gemiddelde	V85	Gemiddelde	V85
Maandag	29	37	28	37	29	37
Dinsdag	28	37	28	36	28	38
Woensdag	29	37	30	37	29	37
Donderdag	28	36	28	35	28	36
Vrijdag	28	36	28	36	27	36
Zaterdag	27	34	27	35	27	34
Zondag	26	34	24	33	27	34
Werkdag	28	36	28	36	28	37
Weekdag	28	36	28	36	28	36

SNELHEIDSVERDELING WEEKDAG

	Doorsnede		Ri. Noord		Ri. Zuid	
	%	Cumulatief %	%	Cumulatief %	%	Cumulatief %
< 15 km/u	4,2%	4,2%	3,2%	3,2%	5,1%	5,1%
15 - 20 km/u	11,7%	15,9%	14,0%	17,2%	9,5%	14,6%
20 - 25 km/u	16,2%	32,1%	16,1%	33,3%	16,2%	30,8%
25 - 30 km/u	25,8%	57,9%	23,8%	57,1%	27,9%	58,7%
30 - 35 km/u	24,5%	82,4%	25,3%	82,4%	23,7%	82,4%
35 - 40 km/u	12,9%	95,3%	13,2%	95,6%	12,6%	95,0%
40 - 45 km/u	4,2%	99,5%	4,0%	99,6%	4,3%	99,3%
> 45 km/u	0,5%	100,0%	0,4%	100,0%	0,7%	100,0%

UURVERLOOP SNELHEDEN



SNELHEIDSVERDELING DOORSNEDE

