

VERKEERSTELLING

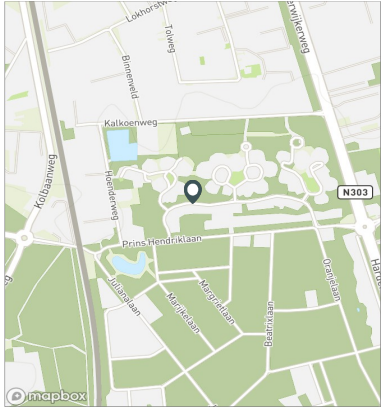
Motorvoertuigen

Meetlocatie

Maximalaan
Ermelo
Tussen Amaliahof en Alexiahof
Ri. 1 = Ri. Oost (Alexiahof)
Ri. 2 = Ri. West (Amaliahof)

Meting

Meetperiode: 8 mei t/m 23 mei 2022
Methodiek: Telslangen
In opdracht van: Gemeente Ermelo
Uitgevoerd door: MetroCount



Voertuigclassificatie

Voertuigclassificatie op basis van ascombinaties
L = Licht verkeer (2 assen, asafstand < 3,7 m)
M = Middelzwaar verkeer (2 assen, asafstand > 3,7 m)
Z = Zwaar verkeer (3 of meer assen)

MAXIMALAAN, ERMELO

Tussen Amaliahof en Alexiahof



INTENSITEITEN

	Doorsnede				Ri. Oost		Ri. West	
	Werkdag	Weekdag	Werkdag	Weekdag	Werkdag	Weekdag	Werkdag	Weekdag
Etmaal (0-24u)	315	100%	292	100%	158	146	156	145
Dag (7-19u)	257	81,8%	238	81,5%	129	118	128	119
Avond (19-23u)	45	14,2%	42	14,4%	23	23	22	20
Nacht (23-7u)	13	4,0%	12	4,1%	6	5	7	6
Ochtendspits (7-9u)	56	17,8%	44	14,9%	32	25	24	19
Avondspits (16-18u)	63	20,0%	55	19,0%	29	26	34	29

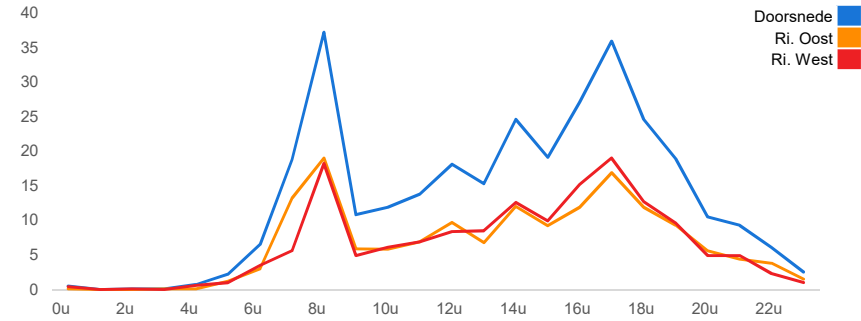
UURCIJFERS

	Doorsnede				Ri. Oost		Ri. West	
	Werkdag	Weekdag	Werkdag	Weekdag	Werkdag	Weekdag	Werkdag	Weekdag
00:00 - 01:00	1	0,2%	1	0,3%	0	1	0	0
01:00 - 02:00	0	0,0%	1	0,2%	0	0	0	1
02:00 - 03:00	0	0,0%	0	0,1%	0	0	0	0
03:00 - 04:00	0	0,0%	0	0,0%	0	0	0	0
04:00 - 05:00	1	0,2%	1	0,2%	0	0	1	0
05:00 - 06:00	2	0,7%	2	0,6%	1	1	1	1
06:00 - 07:00	7	2,1%	5	1,7%	3	2	4	3
07:00 - 08:00	19	6,0%	14	4,9%	13	10	6	4
08:00 - 09:00	37	11,8%	29	10,0%	19	15	18	14
09:00 - 10:00	11	3,4%	12	4,1%	6	6	5	6
10:00 - 11:00	12	3,8%	14	4,9%	6	7	6	7
11:00 - 12:00	14	4,4%	15	5,0%	7	7	7	7
12:00 - 13:00	18	5,8%	18	6,2%	10	9	8	9
13:00 - 14:00	15	4,9%	17	5,8%	7	8	9	9
14:00 - 15:00	25	7,8%	23	7,9%	12	11	13	12
15:00 - 16:00	19	6,1%	19	6,7%	9	9	10	10
16:00 - 17:00	27	8,6%	25	8,5%	12	11	15	13
17:00 - 18:00	36	11,4%	31	10,5%	17	15	19	16
18:00 - 19:00	25	7,8%	21	7,1%	12	10	13	11
19:00 - 20:00	19	6,0%	17	5,9%	9	9	10	9
20:00 - 21:00	11	3,3%	11	3,7%	6	6	5	5
21:00 - 22:00	9	3,0%	8	2,9%	4	4	5	4
22:00 - 23:00	6	1,9%	5	1,9%	4	3	2	2
23:00 - 24:00	3	0,8%	2	0,8%	2	1	1	1

VOERTUIGVERDELING

	Doorsnede				Ri. Oost		Ri. West	
	Werkdag	Weekdag	Werkdag	Weekdag	Werkdag	Weekdag	Werkdag	Weekdag
Licht (L)	299	95,0%	279	95,6%	95,1%	95,5%	94,9%	95,8%
Middelzwaar (M)	8	2,5%	6	2,0%	2,7%	2,3%	2,2%	1,7%
Zwaar (Z)	8	2,5%	7	2,4%	2,1%	2,2%	2,8%	2,5%

UURVERLOOP WERKDAG PER RIJRICHTING



ETMAALTOTALEN

	Aantal voertuigen
ma 9-mei	303
di 10-mei	279
wo 11-mei	336
do 12-mei	302
vr 13-mei	330
za 14-mei	265
zo 15-mei	161
ma 16-mei	276
di 17-mei	298
wo 18-mei	328
do 19-mei	357
vr 20-mei	337
za 21-mei	287
zo 22-mei	199

SNELHEID

	Doorsnede	Ri. Oost	Ri. West
Gem. snelheid	29	29	30
V85	35	35	36
< 15 km/u	1,1%	1,1%	1,1%
15 - 20 km/u	4%	4,1%	3,8%
20 - 25 km/u	14%	14,7%	13,3%
25 - 30 km/u	35,8%	37%	34,7%
30 - 35 km/u	30,4%	30,5%	30,4%
35 - 40 km/u	11,3%	9,8%	12,9%
40 - 45 km/u	2,8%	2,5%	3,1%
> 45 km/u	0,5%	0,3%	0,7%

VERKEERSTELLING

Motorvoertuigen

MAXIMALAAN, ERMELO

Tussen Amaliahof en Alexiahof



Meetlocatie

Maximalaan

Ermelo

Tussen Amaliahof en Alexiahof

Ri. 1 = Ri. Oost (Alexiahof)

Ri. 2 = Ri. West (Amaliahof)

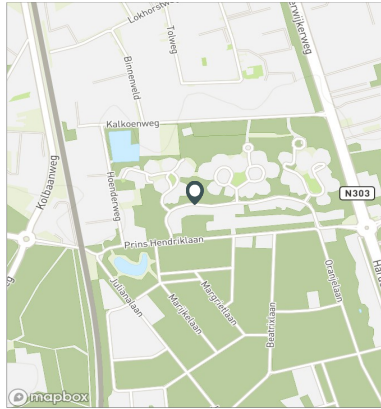
Meting

Meetperiode: 8 mei t/m 23 mei 2022

Methodiek: Telslangen

In opdracht van: Gemeente Ermelo

Uitgevoerd door: MetroCount



Voertuigclassificatie

Voertuigclassificatie op basis van ascombinaties

L = Licht verkeer (2 assen, asafstand < 3,7 m)

M = Middelzwaar verkeer (2 assen, asafstand > 3,7 m)

Z = Zwaar verkeer (3 of meer assen)

WERKDAG

	Doorsnede				Ri. Oost				Ri. West			
	L	M	Z	Tot	L	M	Z	Tot	L	M	Z	Tot
00:00 - 01:00	1	0	0	1	0	0	0	0	0	0	0	0
01:00 - 02:00	0	0	0	0	0	0	0	0	0	0	0	0
02:00 - 03:00	0	0	0	0	0	0	0	0	0	0	0	0
03:00 - 04:00	0	0	0	0	0	0	0	0	0	0	0	0
04:00 - 05:00	1	0	0	1	0	0	0	0	1	0	0	1
05:00 - 06:00	2	0	0	2	1	0	0	1	1	0	0	1
06:00 - 07:00	6	0	0	7	3	0	0	3	3	0	0	4
07:00 - 08:00	19	0	0	19	13	0	0	13	6	0	0	6
08:00 - 09:00	36	1	1	37	18	1	0	19	18	0	0	18
09:00 - 10:00	11	0	0	11	6	0	0	6	5	0	0	5
10:00 - 11:00	11	1	0	12	6	0	0	6	6	0	0	6
11:00 - 12:00	13	1	0	14	7	0	0	7	6	0	0	7
12:00 - 13:00	16	1	1	18	9	1	0	10	8	0	0	8
13:00 - 14:00	14	1	1	15	6	1	1	7	8	1	0	9
14:00 - 15:00	24	1	1	25	11	0	0	12	12	0	0	13
15:00 - 16:00	17	1	1	19	9	0	0	9	9	1	1	10
16:00 - 17:00	27	0	0	27	12	0	0	12	15	0	0	15
17:00 - 18:00	34	1	1	36	16	0	1	17	18	0	1	19
18:00 - 19:00	24	0	1	25	12	0	0	12	12	0	1	13
19:00 - 20:00	18	0	1	19	9	0	0	9	9	0	1	10
20:00 - 21:00	10	0	1	11	5	0	0	6	5	0	0	5
21:00 - 22:00	9	0	0	9	4	0	0	4	5	0	0	5
22:00 - 23:00	6	0	0	6	4	0	0	4	2	0	0	2
23:00 - 24:00	2	0	0	3	2	0	0	2	1	0	0	1
Etmaal (0-24u)	299	8	8	315	151	4	3	158	148	4	4	156
Dag (7-19u)	244	7	6	257	123	4	3	129	121	3	4	128
Avond (19-23u)	43	0	1	45	22	0	1	23	21	0	1	22
Nacht (23-7u)	12	1	0	13	5	1	0	6	6	0	0	7
Ochtendspits (7-9u)	54	1	1	56	31	1	0	32	23	0	0	24
Avondspits (16-18u)	60	1	2	63	28	0	1	29	33	1	1	34

VERKEERSTELLING

Motorvoertuigen

MAXIMALAAN, ERMELO

Tussen Amaliahof en Alexiahof



Meetlocatie

Maximalaan

Ermelo

Tussen Amaliahof en Alexiahof

Ri. 1 = Ri. Oost (Alexiahof)

Ri. 2 = Ri. West (Amaliahof)

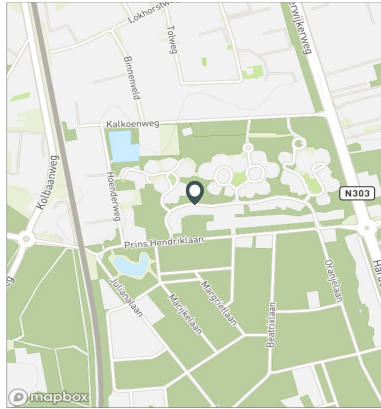
Meting

Meetperiode: 8 mei t/m 23 mei 2022

Methodiek: Telslangen

In opdracht van: Gemeente Ermelo

Uitgevoerd door: MetroCount



Voertuigclassificatie

Voertuigclassificatie op basis van ascombinaties

L = Licht verkeer (2 assen, asafstand < 3,7 m)

M = Middelzwaar verkeer (2 assen, asafstand > 3,7 m)

Z = Zwaar verkeer (3 of meer assen)

WEEKDAG

	Doorsnede				Ri. Oost				Ri. West			
	L	M	Z	Tot	L	M	Z	Tot	L	M	Z	Tot
00:00 - 01:00	1	0	0	1	1	0	0	1	0	0	0	0
01:00 - 02:00	1	0	0	1	0	0	0	0	1	0	0	1
02:00 - 03:00	0	0	0	0	0	0	0	0	0	0	0	0
03:00 - 04:00	0	0	0	0	0	0	0	0	0	0	0	0
04:00 - 05:00	1	0	0	1	0	0	0	0	0	0	0	0
05:00 - 06:00	2	0	0	2	1	0	0	1	1	0	0	1
06:00 - 07:00	5	0	0	5	2	0	0	2	3	0	0	3
07:00 - 08:00	14	0	0	14	10	0	0	10	4	0	0	4
08:00 - 09:00	28	1	1	29	14	1	0	15	14	0	0	14
09:00 - 10:00	12	0	0	12	6	0	0	6	6	0	0	6
10:00 - 11:00	14	0	0	14	7	0	0	7	7	0	0	7
11:00 - 12:00	14	1	0	15	7	0	0	7	7	0	0	7
12:00 - 13:00	16	1	1	18	8	1	0	9	8	0	0	9
13:00 - 14:00	16	1	1	17	7	0	0	8	9	0	0	9
14:00 - 15:00	22	0	0	23	11	0	0	11	11	0	0	12
15:00 - 16:00	18	1	1	19	9	0	0	9	9	0	0	10
16:00 - 17:00	24	0	0	25	11	0	0	11	13	0	0	13
17:00 - 18:00	29	1	1	31	14	0	0	15	15	0	1	16
18:00 - 19:00	20	0	1	21	10	0	0	10	10	0	0	11
19:00 - 20:00	16	0	1	17	8	0	0	9	8	0	0	9
20:00 - 21:00	10	0	0	11	6	0	0	6	5	0	0	5
21:00 - 22:00	8	0	0	8	4	0	0	4	4	0	0	4
22:00 - 23:00	5	0	0	5	3	0	0	3	2	0	0	2
23:00 - 24:00	2	0	0	2	1	0	0	1	1	0	0	1
Etmaal (0-24u)	279	6	7	292	140	3	3	146	139	3	4	145
Dag (7-19u)	227	5	5	238	113	3	2	118	114	2	3	119
Avond (19-23u)	41	0	1	42	22	0	1	23	19	0	1	20
Nacht (23-7u)	11	0	0	12	5	0	0	5	6	0	0	6
Ochtendspits (7-9u)	42	1	1	44	24	1	0	25	18	0	0	19
Avondspits (16-18u)	53	1	1	55	25	0	0	26	28	0	1	29

VERKEERSTELLING

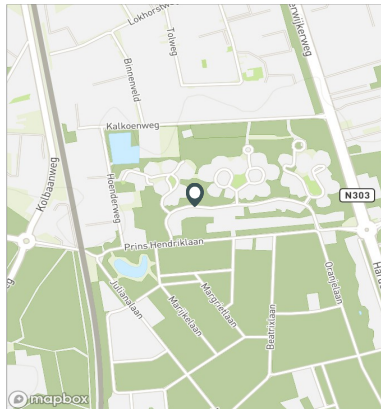
Motorvoertuigen

Meetlocatie

Maximalaan
 Ermelo
 Tussen Amaliahof en Alexiahof
 Ri. 1 = Ri. Oost (Alexiahof)
 Ri. 2 = Ri. West (Amaliahof)

Meting

Meetperiode: 8 mei t/m 23 mei 2022
 Methodiek: Telslangen
 In opdracht van: Gemeente Ermelo
 Uitgevoerd door: MetroCount



Voertuigclassificatie

Voertuigclassificatie op basis van ascombinaties
 L = Licht verkeer (2 assen, asafstand < 3,7 m)
 M = Middelzwaar verkeer (2 assen, asafstand > 3,7 m)
 Z = Zwaar verkeer (3 of meer assen)

Validatie

■ = Compleet en representatief
■ = Niet representatief
■ = Niet compleet
■ = Feestdag

MAXIMALAAN, ERMELO

Tussen Amaliahof en Alexiahof



DOORSNEDE

	ma 9-5	di 10-5	wo 11-5	do 12-5	vr 13-5	za 14-5	zo 15-5	ma 16-5	di 17-5	wo 18-5	do 19-5	vr 20-5	za 21-5	zo 22-5
00:00 - 01:00	0	1	0	1	1	2	5	1	0	0	1	0	0	1
01:00 - 02:00	0	0	0	0	0	1	2	0	0	0	0	0	4	3
02:00 - 03:00	0	0	0	0	1	0	0	0	0	0	0	0	2	1
03:00 - 04:00	0	0	0	0	0	0	0	0	0	0	1	0	0	0
04:00 - 05:00	1	1	1	0	1	0	0	0	2	0	1	0	0	1
05:00 - 06:00	2	3	4	3	1	1	1	2	2	1	2	2	1	0
06:00 - 07:00	4	7	8	6	6	2	1	7	6	7	8	6	2	1
07:00 - 08:00	22	20	15	18	23	3	1	16	18	20	19	17	7	1
08:00 - 09:00	37	36	39	32	33	11	8	40	42	33	35	45	12	6
09:00 - 10:00	11	7	15	15	16	20	7	3	11	6	16	8	22	12
10:00 - 11:00	7	8	9	10	23	26	7	6	12	14	12	18	32	13
11:00 - 12:00	16	10	18	6	16	19	9	10	9	20	8	25	23	13
12:00 - 13:00	11	10	26	14	18	21	8	15	11	27	16	33	22	15
13:00 - 14:00	11	12	19	14	20	25	10	13	10	22	15	17	28	20
14:00 - 15:00	22	16	23	25	28	20	15	31	17	27	25	32	21	19
15:00 - 16:00	14	16	19	16	29	24	14	15	12	24	20	26	27	16
16:00 - 17:00	19	22	31	26	23	24	11	29	24	27	33	37	23	10
17:00 - 18:00	38	44	31	37	35	21	9	26	50	29	48	21	22	19
18:00 - 19:00	32	19	24	31	15	10	14	20	24	18	44	19	6	10
19:00 - 20:00	21	24	22	18	13	14	17	14	23	16	22	16	12	10
20:00 - 21:00	16	13	8	8	14	16	9	9	8	10	13	6	3	18
21:00 - 22:00	12	4	12	10	6	4	4	11	8	15	12	3	6	8
22:00 - 23:00	6	5	10	7	5	1	7	8	7	7	4	2	7	2
23:00 - 24:00	1	1	2	5	3	0	2	0	2	5	2	4	5	0
Etmaal (0-24u)	303	279	336	302	330	265	161	276	298	328	357	337	287	199
Dag (7-19u)	240	220	269	244	279	224	113	224	240	267	291	298	245	154
Avond (19-23u)	55	46	52	43	38	35	37	42	46	48	51	27	28	38
Nacht (23-7u)	8	13	15	15	13	6	11	10	12	13	15	12	14	7
Ochtendspits (7-9u)	59	56	54	50	56	14	9	56	60	53	54	62	19	7
Avondspits (16-18u)	57	66	62	63	58	45	20	55	74	56	81	58	45	29
Validatie														

DOORSNEDE

	ma 9-5	di 10-5	wo 11-5	do 12-5	vr 13-5	za 14-5	zo 15-5	ma 16-5	di 17-5	wo 18-5	do 19-5	vr 20-5	za 21-5	zo 22-5
Ri. Oost	156	152	169	146	167	125	84	138	143	165	172	175	140	99
Ri. West	147	127	167	156	163	140	77	138	155	163	185	162	147	100
Ri. Oost	51%	54%	50%	48%	51%	47%	52%	50%	48%	50%	48%	52%	49%	50%
Ri. West	49%	46%	50%	52%	49%	53%	48%	50%	52%	50%	52%	48%	51%	50%
Licht (L)	288	267	328	282	308	256	161	263	282	314	335	323	276	197
Middelzwaar (M)	8	8	7	7	4	1	0	9	11	3	14	7	3	1
Zwaar (Z)	7	4	1	13	18	8	0	4	5	11	8	7	8	1
% Licht (L)	95,0%	95,7%	97,6%	93,4%	93,3%	96,6%	100,0%	95,3%	94,6%	95,7%	93,8%	95,8%	96,2%	99,0%
% Middelzwaar (M)	2,6%	2,9%	2,1%	2,3%	1,2%	0,4%	0,0%	3,3%	3,7%	0,9%	3,9%	2,1%	1,0%	0,5%
% Zwaar (Z)	2,3%	1,4%	0,3%	4,3%	5,5%	3,0%	0,0%	1,4%	1,7%	3,4%	2,2%	2,1%	2,8%	0,5%

VERKEERSTELLING

Motorvoertuigen

MAXIMALAAN, ERMELO

Tussen Amaliahof en Alexiahof

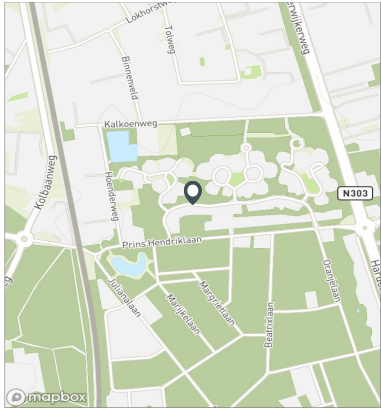


Meetlocatie

Maximalaan
 Ermelo
 Tussen Amaliahof en Alexiahof
 Ri. 1 = Ri. Oost (Alexiahof)
 Ri. 2 = Ri. West (Amaliahof)

Meting

Meetperiode: 8 mei t/m 23 mei 2022
 Methodiek: Telslangen
 In opdracht van: Gemeente Ermelo
 Uitgevoerd door: MetroCount



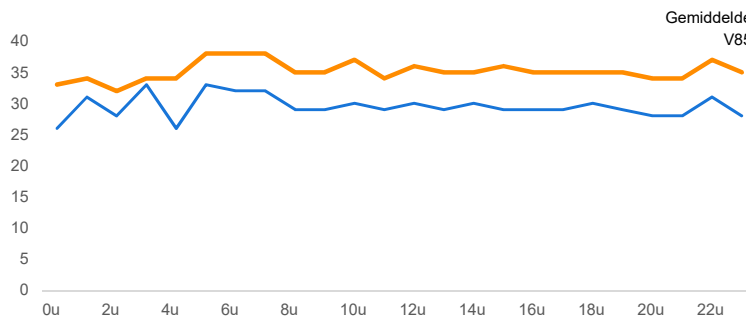
Voertuigclassificatie

Voertuigclassificatie op basis van ascombinaties
 L = Licht verkeer (2 assen, asafstand < 3,7 m)
 M = Middelzwaar verkeer (2 assen, asafstand > 3,7 m)
 Z = Zwaar verkeer (3 of meer assen)

SNELHEDEN WEEKDAG

	Doorsnede		Ri. Oost		Ri. West	
	Gemiddelde	V85	Gemiddelde	V85	Gemiddelde	V85
00:00 - 01:00	26	33	24	28	29	36
01:00 - 02:00	31	34	30	34	31	35
02:00 - 03:00	28	32	30	34	27	31
03:00 - 04:00	33	34	33	34	-	-
04:00 - 05:00	26	34	33	34	25	25
05:00 - 06:00	33	38	34	39	31	34
06:00 - 07:00	32	38	34	40	30	35
07:00 - 08:00	32	38	32	38	31	38
08:00 - 09:00	29	35	28	34	30	35
09:00 - 10:00	29	35	29	34	30	37
10:00 - 11:00	30	37	30	35	31	37
11:00 - 12:00	29	34	29	34	29	35
12:00 - 13:00	30	36	29	35	31	37
13:00 - 14:00	29	35	30	36	28	35
14:00 - 15:00	30	35	29	34	30	36
15:00 - 16:00	29	36	28	34	29	37
16:00 - 17:00	29	35	29	34	29	35
17:00 - 18:00	29	35	28	33	30	36
18:00 - 19:00	30	35	30	35	29	35
19:00 - 20:00	29	35	29	35	29	35
20:00 - 21:00	28	34	27	33	29	37
21:00 - 22:00	28	34	27	33	29	34
22:00 - 23:00	31	37	31	37	30	36
23:00 - 24:00	28	35	29	36	26	34
Gemiddelde	30	35	29	35	30	36

UURVERLOOP SNELHEDEN



SNELHEDEN PER DAGSOORT

	Doorsnede		Ri. Oost		Ri. West	
	Gemiddelde	V85	Gemiddelde	V85	Gemiddelde	V85
Maandag	29	35	29	35	30	35
Dinsdag	30	36	30	35	30	36
Woensdag	30	35	29	35	30	36
Donderdag	30	35	30	35	30	36
Vrijdag	30	36	29	35	30	37
Zaterdag	29	35	29	34	29	35
Zondag	28	34	28	33	28	34
Werkdag	30	35	29	35	30	36
Weekdag	29	35	29	35	30	36

SNELHEIDSVERDELING WEEKDAG

	Doorsnede		Ri. Oost		Ri. West	
	%	Cumulatief %	%	Cumulatief %	%	Cumulatief %
< 15 km/u	1,1%	1,1%	1,1%	1,1%	1,1%	1,1%
15 - 20 km/u	4,0%	5,1%	4,1%	5,2%	3,8%	4,9%
20 - 25 km/u	14,0%	19,1%	14,7%	19,9%	13,3%	18,3%
25 - 30 km/u	35,8%	54,9%	37,0%	56,9%	34,7%	52,9%
30 - 35 km/u	30,4%	85,4%	30,5%	87,4%	30,4%	83,3%
35 - 40 km/u	11,3%	96,7%	9,8%	97,2%	12,9%	96,2%
40 - 45 km/u	2,8%	99,5%	2,5%	99,7%	3,1%	99,3%
> 45 km/u	0,5%	100,0%	0,3%	100,0%	0,7%	100,0%

SNELHEIDSVERDELING DOORSNEDE

