

VERKEERSTELLING

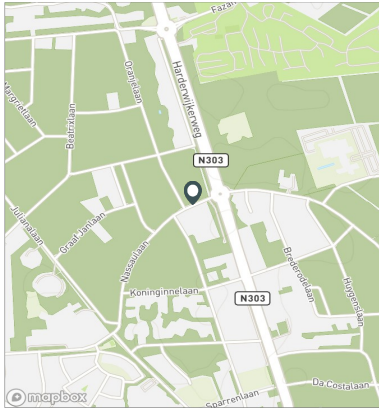
Motorvoertuigen

Meetlocatie

Nassaulaan
Ermelo
Tussen Oranjelaan en N303
Ri. 1 = Ri. Noordoost (N303)
Ri. 2 = Ri. Zuidwest (Oranjelaan)

Meting

Meetperiode: 24 maart t/m 8 april 2022
Methodiek: Telslangen
In opdracht van: Gemeente Ermelo
Uitgevoerd door: MetroCount



Voertuigclassificatie

Voertuigclassificatie op basis van ascombinaties
L = Licht verkeer (2 assen, asafstand < 3,7 m)
M = Middelzwaar verkeer (2 assen, asafstand > 3,7 m)
Z = Zwaar verkeer (3 of meer assen)

NASSAULAAN, ERMELO

Tussen Oranjelaan en N303

INTENSITEITEN

	Doorsnede				Ri. Noordoost		Ri. Zuidwest	
	Werkdag	Weekdag	Werkdag	Weekdag	Werkdag	Weekdag	Werkdag	Weekdag
Etmaal (0-24u)	2366	100%	2133	100%	1287	1154	1079	980
Dag (7-19u)	2030	85,8%	1825	85,6%	1113	993	917	832
Avond (19-23u)	269	11,4%	245	11,5%	142	130	127	114
Nacht (23-7u)	68	2,9%	64	3,0%	32	30	36	33
Ochtendspits (7-9u)	277	11,7%	220	10,3%	149	119	128	100
Avondspits (16-18u)	452	19,1%	395	18,5%	233	202	218	193

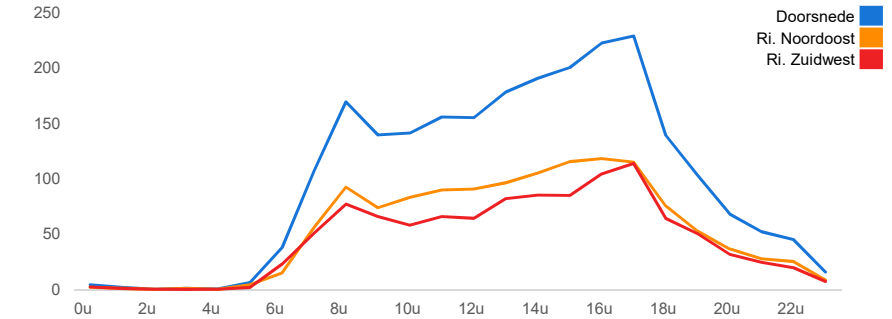
UURCIJFERS

	Doorsnede				Ri. Noordoost		Ri. Zuidwest	
	Werkdag	Weekdag	Werkdag	Weekdag	Werkdag	Weekdag	Werkdag	Weekdag
00:00 - 01:00	4	0,2%	6	0,3%	2	3	2	4
01:00 - 02:00	2	0,1%	2	0,1%	1	1	1	1
02:00 - 03:00	0	0,0%	1	0,1%	0	0	0	1
03:00 - 04:00	1	0,0%	2	0,1%	1	2	0	1
04:00 - 05:00	0	0,0%	1	0,0%	0	1	0	0
05:00 - 06:00	6	0,3%	5	0,2%	4	4	2	1
06:00 - 07:00	38	1,6%	29	1,4%	15	12	23	17
07:00 - 08:00	107	4,5%	83	3,9%	56	43	51	39
08:00 - 09:00	170	7,2%	137	6,4%	92	76	77	61
09:00 - 10:00	140	5,9%	128	6,0%	74	70	66	58
10:00 - 11:00	141	6,0%	133	6,2%	83	77	58	56
11:00 - 12:00	156	6,6%	148	6,9%	90	83	66	65
12:00 - 13:00	155	6,6%	145	6,8%	91	83	64	62
13:00 - 14:00	178	7,5%	166	7,8%	96	91	82	76
14:00 - 15:00	191	8,1%	181	8,5%	105	97	85	83
15:00 - 16:00	201	8,5%	184	8,6%	116	104	85	81
16:00 - 17:00	223	9,4%	198	9,3%	118	104	104	94
17:00 - 18:00	229	9,7%	197	9,3%	115	98	114	99
18:00 - 19:00	139	5,9%	125	5,9%	75	67	64	58
19:00 - 20:00	103	4,4%	95	4,5%	53	50	50	46
20:00 - 21:00	68	2,9%	62	2,9%	36	34	32	28
21:00 - 22:00	52	2,2%	47	2,2%	28	25	25	22
22:00 - 23:00	45	1,9%	40	1,9%	25	22	20	18
23:00 - 24:00	16	0,7%	17	0,8%	8	8	7	8

VOERTUIGVERDELING

	Doorsnede				Ri. Noordoost		Ri. Zuidwest	
	Werkdag	Weekdag	Werkdag	Weekdag	Werkdag	Weekdag	Werkdag	Weekdag
Licht (L)	2316	97,9%	2095	98,2%	97,4%	97,8%	98,5%	98,7%
Middelzwaar (M)	38	1,6%	29	1,4%	2,2%	1,9%	0,9%	0,8%
Zwaar (Z)	12	0,5%	9	0,4%	0,4%	0,4%	0,6%	0,5%

UURVERLOOP WERKDAG PER RIJRICHTING



ETMAALTOTALEN

	Aantal voertuigen
vr 25-mrt	2579
za 26-mrt	1991
zo 27-mrt	1154
ma 28-mrt	2238
di 29-mrt	2427
wo 30-mrt	2448
do 31-mrt	2525
vr 1-apr	2567
za 2-apr	1982
zo 3-apr	1082
ma 4-apr	2356
di 5-apr	2409
wo 6-apr	2328
do 7-apr	1947

SNELHEID

	Doorsnede	Ri. Noordoost	Ri. Zuidwest
Gem. snelheid V85	32	31	33
< 15 km/u	0,6%	0,6%	0,7%
15 - 20 km/u	2,3%	2,4%	2,2%
20 - 25 km/u	9,1%	10,8%	6,9%
25 - 30 km/u	25,6%	28,9%	21,6%
30 - 35 km/u	35,9%	35,7%	36,2%
35 - 40 km/u	19,9%	16,8%	23,6%
40 - 45 km/u	5,1%	3,7%	6,7%
> 45 km/u	1,5%	1%	2,1%

VERKEERSTELLING

Motorvoertuigen

NASSAULAAN, ERMELO

Tussen Oranjelaan en N303



Meetlocatie

Nassaulaan

Ermelo

Tussen Oranjelaan en N303

Ri. 1 = Ri. Noordoost (N303)

Ri. 2 = Ri. Zuidwest (Oranjelaan)

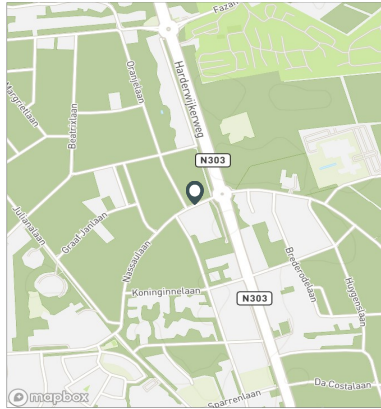
Meting

Meetperiode: 24 maart t/m 8 april 2022

Methodiek: Telslangen

In opdracht van: Gemeente Ermelo

Uitgevoerd door: MetroCount



Voertuigclassificatie

Voertuigclassificatie op basis van ascombinaties

L = Licht verkeer (2 assen, asafstand < 3,7 m)

M = Middelzwaar verkeer (2 assen, asafstand > 3,7 m)

Z = Zwaar verkeer (3 of meer assen)

WERKDAG

	Doorsnede				Ri. Noordoost				Ri. Zuidwest			
	L	M	Z	Tot	L	M	Z	Tot	L	M	Z	Tot
00:00 - 01:00	4	0	0	4	2	0	0	2	2	0	0	2
01:00 - 02:00	2	0	0	2	1	0	0	1	1	0	0	1
02:00 - 03:00	0	0	0	0	0	0	0	0	0	0	0	0
03:00 - 04:00	1	1	0	1	1	1	0	1	0	0	0	0
04:00 - 05:00	0	0	0	0	0	0	0	0	0	0	0	0
05:00 - 06:00	6	1	0	6	4	0	0	4	2	0	0	2
06:00 - 07:00	37	1	1	38	15	1	0	15	22	0	1	23
07:00 - 08:00	103	2	2	107	54	2	0	56	49	1	2	51
08:00 - 09:00	167	2	1	170	91	1	0	92	76	1	0	77
09:00 - 10:00	135	3	1	140	72	2	0	74	64	1	1	66
10:00 - 11:00	136	4	1	141	80	3	1	83	57	1	1	58
11:00 - 12:00	152	3	1	156	87	2	1	90	65	1	0	66
12:00 - 13:00	152	2	1	155	89	2	1	91	63	1	0	64
13:00 - 14:00	174	3	1	178	93	3	0	96	81	1	0	82
14:00 - 15:00	187	3	1	191	102	3	0	105	85	0	0	85
15:00 - 16:00	196	3	1	201	112	2	1	116	84	1	0	85
16:00 - 17:00	218	4	1	223	115	2	1	118	103	1	1	104
17:00 - 18:00	227	2	1	229	113	1	0	115	114	0	0	114
18:00 - 19:00	138	1	0	139	75	1	0	75	64	0	0	64
19:00 - 20:00	102	1	0	103	52	1	0	53	50	0	0	50
20:00 - 21:00	67	1	1	68	36	1	0	36	31	0	0	32
21:00 - 22:00	52	1	0	52	27	1	0	28	25	0	0	25
22:00 - 23:00	45	0	0	45	25	0	0	25	20	0	0	20
23:00 - 24:00	15	0	0	16	8	0	0	8	7	0	0	7
Etmaal (0-24u)	2316	38	12	2366	1253	28	6	1287	1064	9	6	1079
Dag (7-19u)	1986	33	11	2030	1083	25	5	1113	903	8	6	917
Avond (19-23u)	266	2	1	269	140	2	0	142	126	1	0	127
Nacht (23-7u)	65	2	1	68	30	2	0	32	35	1	1	36
Ochtendspits (7-9u)	269	5	3	277	145	3	1	149	125	1	2	128
Avondspits (16-18u)	445	5	2	452	229	4	1	233	216	1	1	218

VERKEERSTELLING

Motorvoertuigen

NASSAULAAN, ERMELO

Tussen Oranjelaan en N303



Meetlocatie

Nassaulaan

Ermelo

Tussen Oranjelaan en N303

Ri. 1 = Ri. Noordoost (N303)

Ri. 2 = Ri. Zuidwest (Oranjelaan)

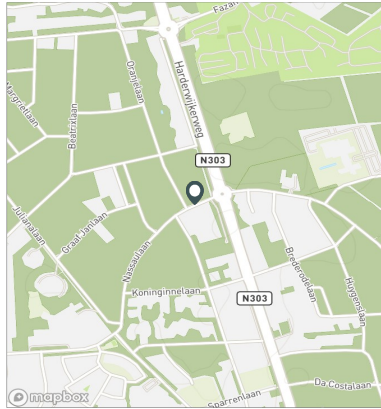
Meting

Meetperiode: 24 maart t/m 8 april 2022

Methodiek: Telslangen

In opdracht van: Gemeente Ermelo

Uitgevoerd door: MetroCount



Voertuigclassificatie

Voertuigclassificatie op basis van ascombinaties

L = Licht verkeer (2 assen, asafstand < 3,7 m)

M = Middelzwaar verkeer (2 assen, asafstand > 3,7 m)

Z = Zwaar verkeer (3 of meer assen)

WEEKDAG

	Doorsnede				Ri. Noordoost				Ri. Zuidwest			
	L	M	Z	Tot	L	M	Z	Tot	L	M	Z	Tot
00:00 - 01:00	6	0	0	6	3	0	0	3	4	0	0	4
01:00 - 02:00	2	0	0	2	1	0	0	1	1	0	0	1
02:00 - 03:00	1	0	0	1	0	0	0	0	1	0	0	1
03:00 - 04:00	2	0	0	2	1	0	0	2	1	0	0	1
04:00 - 05:00	1	0	0	1	1	0	0	1	0	0	0	0
05:00 - 06:00	5	0	0	5	3	0	0	4	1	0	0	1
06:00 - 07:00	28	1	0	29	11	0	0	12	17	0	0	17
07:00 - 08:00	80	2	1	83	42	1	0	43	38	1	1	39
08:00 - 09:00	135	2	1	137	74	1	0	76	60	1	0	61
09:00 - 10:00	125	3	1	128	68	2	0	70	57	1	1	58
10:00 - 11:00	129	3	1	133	74	2	0	77	55	1	0	56
11:00 - 12:00	145	2	1	148	81	2	0	83	64	1	0	65
12:00 - 13:00	143	2	1	145	81	1	0	83	61	1	0	62
13:00 - 14:00	163	3	1	166	88	2	0	91	75	0	0	76
14:00 - 15:00	177	2	1	181	95	2	0	97	83	0	0	83
15:00 - 16:00	181	2	1	184	101	2	1	104	80	1	0	81
16:00 - 17:00	194	3	1	198	101	2	0	104	93	1	0	94
17:00 - 18:00	196	1	0	197	97	1	0	98	99	0	0	99
18:00 - 19:00	124	1	0	125	66	1	0	67	58	0	0	58
19:00 - 20:00	95	1	0	95	49	1	0	50	46	0	0	46
20:00 - 21:00	61	1	0	62	33	1	0	34	28	0	0	28
21:00 - 22:00	47	0	0	47	25	0	0	25	22	0	0	22
22:00 - 23:00	40	0	0	40	21	0	0	22	18	0	0	18
23:00 - 24:00	16	0	0	17	8	0	0	8	8	0	0	8
Etmaal (0-24u)	2095	29	9	2133	1128	22	4	1154	967	8	5	980
Dag (7-19u)	1792	26	8	1825	971	19	4	993	821	7	4	832
Avond (19-23u)	242	2	0	245	129	2	0	130	114	0	0	114
Nacht (23-7u)	61	2	0	64	29	1	0	30	33	0	0	33
Ochtendspits (7-9u)	214	4	2	220	116	2	1	119	98	1	1	100
Avondspits (16-18u)	390	4	1	395	199	3	1	202	191	1	1	193

VERKEERSTELLING

Motorvoertuigen

NASSAULAAN, ERMELO

Tussen Oranjelaan en N303

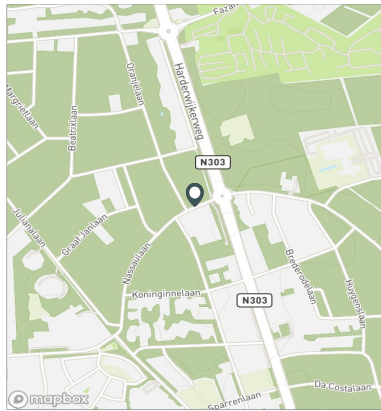


Meetlocatie

Nassaulaan
 Ermelo
 Tussen Oranjelaan en N303
 Ri. 1 = Ri. Noordoost (N303)
 Ri. 2 = Ri. Zuidwest (Oranjelaan)

Meting

Meetperiode: 24 maart t/m 8 april 2022
 Methodiek: Telslangen
 In opdracht van: Gemeente Ermelo
 Uitgevoerd door: MetroCount



Voertuigclassificatie

Voertuigclassificatie op basis van ascombinaties
 L = Licht verkeer (2 assen, asafstand < 3,7 m)
 M = Middelzwaar verkeer (2 assen, asafstand > 3,7 m)
 Z = Zwaar verkeer (3 of meer assen)

Validatie

■ = Compleet en representatief
■ = Niet representatief
■ = Niet compleet
■ = Feestdag

DOORSNEDE

	vr	za	zo	ma	di	wo	do	vr	za	zo	ma	di	wo	do
	25-3	26-3	27-3	28-3	29-3	30-3	31-3	1-4	2-4	3-4	4-4	5-4	6-4	7-4
00:00 - 01:00	8	7	15	1	2	5	1	5	15	12	0	4	3	7
01:00 - 02:00	1	3	3	0	0	0	6	6	5	3	0	0	4	1
02:00 - 03:00	1	3	7	0	2	0	0	1	1	3	0	0	0	0
03:00 - 04:00	2	1	10	0	1	2	1	2	4	5	0	1	1	1
04:00 - 05:00	0	0	4	0	0	0	0	0	2	4	2	0	1	0
05:00 - 06:00	8	3	3	10	4	1	6	7	2	0	9	5	8	5
06:00 - 07:00	45	7	1	35	38	37	49	38	8	7	37	36	36	31
07:00 - 08:00	105	37	13	82	108	103	125	114	28	10	118	123	107	105
08:00 - 09:00	188	97	19	147	196	163	203	174	81	25	179	192	164	97
09:00 - 10:00	167	146	66	147	160	140	166	128	125	62	144	159	121	81
10:00 - 11:00	133	163	57	118	150	128	156	161	163	63	132	148	166	113
11:00 - 12:00	189	175	87	140	169	182	155	176	167	88	128	175	151	111
12:00 - 13:00	222	158	72	125	138	162	177	204	165	84	130	174	160	124
13:00 - 14:00	191	182	86	173	185	174	185	193	169	106	193	196	167	122
14:00 - 15:00	193	185	112	181	201	197	201	215	220	103	208	178	184	140
15:00 - 16:00	228	184	116	210	202	228	190	226	188	85	198	184	201	147
16:00 - 17:00	241	170	108	201	229	230	208	268	172	91	217	221	227	200
17:00 - 18:00	221	133	111	244	244	240	244	223	137	92	228	234	217	199
18:00 - 19:00	156	111	76	136	129	162	158	139	107	65	120	133	134	128
19:00 - 20:00	101	87	78	107	108	91	122	104	78	61	92	99	95	121
20:00 - 21:00	68	40	51	93	56	90	60	69	52	45	89	49	66	57
21:00 - 22:00	51	41	31	40	58	67	53	39	31	34	55	45	45	72
22:00 - 23:00	37	33	20	44	36	30	47	49	35	20	61	42	55	59
23:00 - 24:00	23	25	8	4	11	16	12	26	27	14	16	11	15	26
Etmaal (0-24u)	2579	1991	1154	2238	2427	2448	2525	2567	1982	1082	2356	2409	2328	1947
Dag (7-19u)	2234	1741	923	1904	2111	2109	2168	2221	1722	874	1995	2117	1999	1567
Avond (19-23u)	257	201	180	284	258	278	282	261	196	160	297	235	261	309
Nacht (23-7u)	88	49	51	50	58	61	75	85	64	48	64	57	68	71
Ochtendspits (7-9u)	293	134	32	229	304	266	328	288	109	35	297	315	271	202
Avondspits (16-18u)	462	303	219	445	473	470	452	491	309	183	445	455	444	399
Validatie														

DOORSNEDE

	vr	za	zo	ma	di	wo	do	vr	za	zo	ma	di	wo	do
	25-3	26-3	27-3	28-3	29-3	30-3	31-3	1-4	2-4	3-4	4-4	5-4	6-4	7-4
Ri. Noordoost	1363	1052	572	1161	1231	1259	1345	1417	1098	565	1257	1356	1315	1301
Ri. Zuidwest	1216	939	582	1077	1196	1189	1180	1150	884	517	1099	1053	1013	646
Ri. Noordoost	53%	53%	50%	52%	51%	51%	53%	55%	55%	52%	53%	56%	56%	67%
Ri. Zuidwest	47%	47%	50%	48%	49%	49%	47%	45%	45%	48%	47%	44%	44%	33%
Licht (L)	2530	1979	1150,5	2191	2386	2417	2481	2505	1962	1078	2308	2343	2274	1897
Middelzwaar (M)	36	10	3	34	30	20	31	52	18	4	36	51	46	40
Zwaar (Z)	13	2	0	13	11	11	13	10	2	0	12	15	8	10
% Licht (L)	98,1%	99,4%	99,7%	97,9%	98,3%	98,7%	98,3%	97,6%	99,0%	99,6%	98,0%	97,3%	97,7%	97,4%
% Middelzwaar (M)	1,4%	0,5%	0,3%	1,5%	1,2%	0,8%	1,2%	2,0%	0,9%	0,4%	1,5%	2,1%	2,0%	2,1%
% Zwaar (Z)	0,5%	0,1%	0,0%	0,6%	0,5%	0,4%	0,5%	0,4%	0,1%	0,0%	0,5%	0,6%	0,3%	0,5%

VERKEERSTELLING

Motorvoertuigen

NASSAULAAN, ERMELO

Tussen Oranjelaan en N303

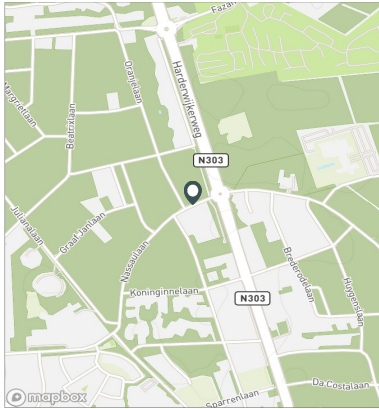


Meetlocatie

Nassaulaan
 Ermelo
 Tussen Oranjelaan en N303
 Ri. 1 = Ri. Noordoost (N303)
 Ri. 2 = Ri. Zuidwest (Oranjelaan)

Meting

Meetperiode: 24 maart t/m 8 april 2022
 Methodiek: Telslangen
 In opdracht van: Gemeente Ermelo
 Uitgevoerd door: MetroCount



Voertuigclassificatie

Voertuigclassificatie op basis van ascombinaties
 L = Licht verkeer (2 assen, asafstand < 3,7 m)
 M = Middelzwaar verkeer (2 assen, asafstand > 3,7 m)
 Z = Zwaar verkeer (3 of meer assen)

SNELHEDEN WEEKDAG

	Doorsnede		Ri. Noordoost		Ri. Zuidwest	
	Gemiddelde	V85	Gemiddelde	V85	Gemiddelde	V85
00:00 - 01:00	35	41	33	40	37	42
01:00 - 02:00	33	39	33	38	33	40
02:00 - 03:00	35	43	30	38	38	47
03:00 - 04:00	33	39	33	38	34	42
04:00 - 05:00	29	37	25	30	33	39
05:00 - 06:00	31	38	30	38	33	38
06:00 - 07:00	32	39	30	37	34	40
07:00 - 08:00	33	38	32	37	34	39
08:00 - 09:00	31	38	31	37	32	38
09:00 - 10:00	31	38	31	37	32	38
10:00 - 11:00	31	37	31	37	31	38
11:00 - 12:00	31	38	31	37	32	38
12:00 - 13:00	31	38	31	36	32	39
13:00 - 14:00	31	38	31	36	32	39
14:00 - 15:00	31	37	30	36	32	38
15:00 - 16:00	31	37	30	36	32	38
16:00 - 17:00	31	38	31	37	32	38
17:00 - 18:00	32	38	31	37	33	39
18:00 - 19:00	33	39	33	38	34	39
19:00 - 20:00	32	38	32	38	33	39
20:00 - 21:00	32	38	32	37	33	39
21:00 - 22:00	32	38	31	37	34	39
22:00 - 23:00	32	39	31	37	34	40
23:00 - 24:00	34	39	33	39	34	40
Gemiddelde	32	38	31	37	32	39

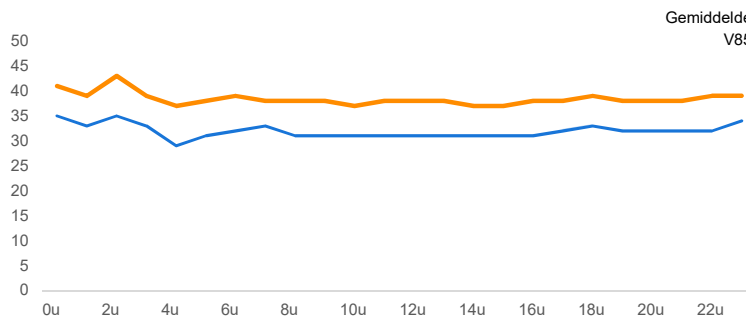
SNELHEDEN PER DAGSOORT

	Doorsnede		Ri. Noordoost		Ri. Zuidwest	
	Gemiddelde	V85	Gemiddelde	V85	Gemiddelde	V85
Maandag	32	38	30	36	33	39
Dinsdag	31	38	31	37	32	38
Woensdag	32	38	31	37	32	38
Donderdag	32	38	31	37	32	39
Vrijdag	32	38	31	37	32	38
Zaterdag	32	38	31	36	34	39
Zondag	32	38	31	37	33	39
Werkdag	32	38	31	37	32	39
Weekdag	32	38	31	37	33	39

SNELHEIDSVERDELING WEEKDAG

	Doorsnede		Ri. Noordoost		Ri. Zuidwest	
	%	Cumulatief %	%	Cumulatief %	%	Cumulatief %
< 15 km/u	0,6%	0,6%	0,6%	0,6%	0,7%	0,7%
15 - 20 km/u	2,3%	3,0%	2,4%	3,0%	2,2%	2,9%
20 - 25 km/u	9,1%	12,0%	10,8%	13,9%	6,9%	9,8%
25 - 30 km/u	25,6%	37,6%	28,9%	42,8%	21,6%	31,5%
30 - 35 km/u	35,9%	73,5%	35,7%	78,5%	36,2%	67,6%
35 - 40 km/u	19,9%	93,4%	16,8%	95,3%	23,6%	91,2%
40 - 45 km/u	5,1%	98,5%	3,7%	99,0%	6,7%	97,9%
> 45 km/u	1,5%	100,0%	1,0%	100,0%	2,1%	100,0%

UURVERLOOP SNELHEDEN



SNELHEIDSVERDELING DOORSNEDE

