

VERKEERSTELLING

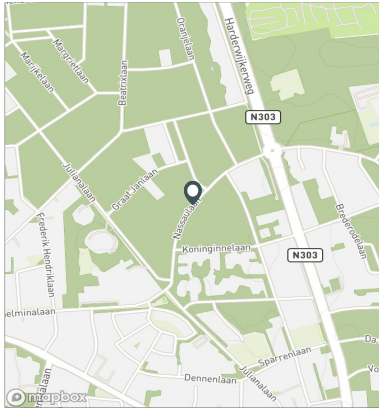
Motorvoertuigen

Meetlocatie

Nassaulaan
 Ermelo
 Tussen Koninginnelaan en Graaf Lodewijklaan
 Ri. 1 = Ri. Noordoost (Graaf Lodewijklaan)
 Ri. 2 = Ri. Zuidwest (Koninginnelaan)

Meting

Meetperiode: 24 maart t/m 8 april 2022
 Methodiek: Telslangen
 In opdracht van: Gemeente Ermelo
 Uitgevoerd door: MetroCount



Voertuigclassificatie

Voertuigclassificatie op basis van ascombinaties
 L = Licht verkeer (2 assen, asafstand < 3,7 m)
 M = Middelzwaar verkeer (2 assen, asafstand > 3,7 m)
 Z = Zwaar verkeer (3 of meer assen)

NASSAULAAN, ERMELO

Tussen Koninginnelaan en Graaf Lodewijklaan



INTENSITEITEN

	Doorsnede				Ri. Noordoost		Ri. Zuidwest	
	Werkdag	Weekdag	Werkdag	Weekdag	Werkdag	Weekdag	Werkdag	Weekdag
Etmaal (0-24u)	1871	100%	1664	100%	1003	891	868	773
Dag (7-19u)	1619	86,5%	1436	86,3%	869	769	750	667
Avond (19-23u)	203	10,8%	183	11,0%	112	101	91	81
Nacht (23-7u)	49	2,6%	46	2,8%	22	20	27	25
Ochtendspits (7-9u)	197	10,5%	156	9,4%	93	74	104	82
Avondspits (16-18u)	360	19,2%	310	18,6%	190	163	170	147

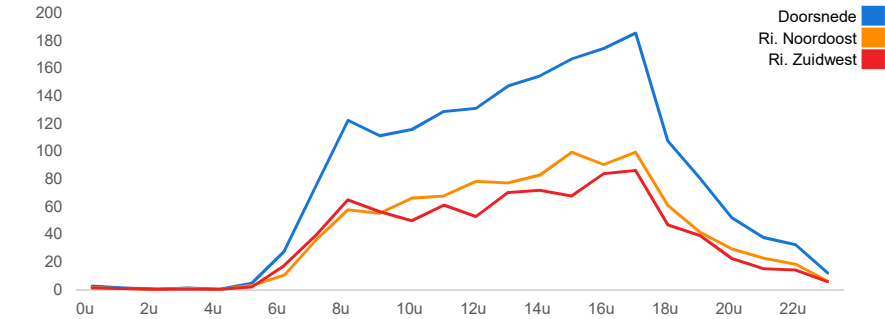
UURCIJFERS

	Doorsnede				Ri. Noordoost		Ri. Zuidwest	
	Werkdag	Weekdag	Werkdag	Weekdag	Werkdag	Weekdag	Werkdag	Weekdag
00:00 - 01:00	2	0,1%	4	0,3%	1	2	1	2
01:00 - 02:00	1	0,1%	2	0,1%	1	1	1	1
02:00 - 03:00	0	0,0%	1	0,1%	0	0	0	1
03:00 - 04:00	1	0,1%	2	0,1%	1	1	0	0
04:00 - 05:00	0	0,0%	1	0,1%	0	0	0	1
05:00 - 06:00	5	0,2%	4	0,2%	3	2	2	1
06:00 - 07:00	27	1,5%	21	1,2%	10	8	17	13
07:00 - 08:00	75	4,0%	58	3,5%	36	28	39	31
08:00 - 09:00	122	6,5%	98	5,9%	58	46	65	51
09:00 - 10:00	111	5,9%	98	5,9%	55	49	56	49
10:00 - 11:00	116	6,2%	106	6,4%	66	60	50	46
11:00 - 12:00	129	6,9%	120	7,2%	68	63	61	57
12:00 - 13:00	131	7,0%	120	7,2%	78	70	53	50
13:00 - 14:00	147	7,9%	134	8,0%	77	70	70	63
14:00 - 15:00	154	8,3%	145	8,7%	83	77	72	68
15:00 - 16:00	167	8,9%	151	9,1%	99	88	68	63
16:00 - 17:00	174	9,3%	153	9,2%	90	79	84	74
17:00 - 18:00	185	9,9%	157	9,5%	99	84	86	73
18:00 - 19:00	108	5,7%	96	5,8%	61	54	47	43
19:00 - 20:00	81	4,3%	73	4,4%	42	39	39	35
20:00 - 21:00	52	2,8%	48	2,9%	30	28	23	20
21:00 - 22:00	38	2,0%	33	2,0%	23	20	15	14
22:00 - 23:00	32	1,7%	28	1,7%	18	15	14	13
23:00 - 24:00	12	0,6%	12	0,7%	6	6	6	6

VOERTUIGVERDELING

	Doorsnede				Ri. Noordoost		Ri. Zuidwest	
	Werkdag	Weekdag	Werkdag	Weekdag	Werkdag	Weekdag	Werkdag	Weekdag
Licht (L)	1818	97,2%	1621	97,4%	96,7%	97,1%	97,7%	97,8%
Middelzwaar (M)	34	1,8%	27	1,6%	2,2%	1,9%	1,5%	1,4%
Zwaar (Z)	19	1,0%	15	0,9%	1,1%	1,0%	0,9%	0,8%

UURVERLOOP WERKDAG PER RIJRICHTING



ETMAALTOTALEN

	Aantal voertuigen
vr 25-mrt	2035
za 26-mrt	1536
zo 27-mrt	764
ma 28-mrt	1652
di 29-mrt	1794
wo 30-mrt	1815
do 31-mrt	1913
vr 1-apr	1984
za 2-apr	1549
zo 3-apr	737
ma 4-apr	1832
di 5-apr	1890
wo 6-apr	1866
do 7-apr	1999

SNELHEID

	Doorsnede	Ri. Noordoost	Ri. Zuidwest
Gem. snelheid	42	43	42
V85	51	52	50
< 20 km/u	0,7%	0,7%	0,6%
20 - 30 km/u	4,7%	4,4%	5,1%
30 - 40 km/u	31,8%	28,3%	35,9%
40 - 50 km/u	46,8%	48%	45,5%
50 - 60 km/u	14%	16,5%	11,2%
60 - 70 km/u	1,7%	1,9%	1,5%
70 - 80 km/u	0,2%	0,2%	0,2%
> 80 km/u	0%	0%	0,1%

VERKEERSTELLING

Motorvoertuigen

NASSAULAAN, ERMELO

Tussen Koninginnelaan en Graaf Lodewijklaan



Meetlocatie

Nassaulaan

Ermelo

Tussen Koninginnelaan en Graaf Lodewijklaan

Ri. 1 = Ri. Noordoost (Graaf Lodewijklaan)

Ri. 2 = Ri. Zuidwest (Koninginnelaan)

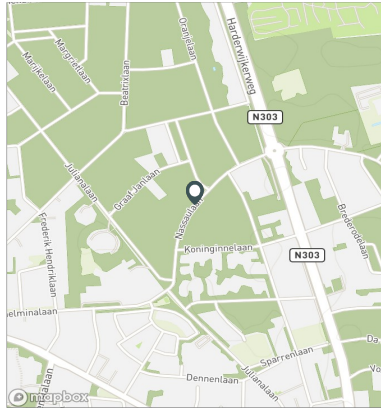
Meting

Meetperiode: 24 maart t/m 8 april 2022

Methodiek: Telslangen

In opdracht van: Gemeente Ermelo

Uitgevoerd door: MetroCount



Voertuigclassificatie

Voertuigclassificatie op basis van ascombinaties

L = Licht verkeer (2 assen, asafstand < 3,7 m)

M = Middelzwaar verkeer (2 assen, asafstand > 3,7 m)

Z = Zwaar verkeer (3 of meer assen)

WERKDAG

	Doorsnede				Ri. Noordoost				Ri. Zuidwest			
	L	M	Z	Tot	L	M	Z	Tot	L	M	Z	Tot
00:00 - 01:00	2	0	0	2	1	0	0	1	1	0	0	1
01:00 - 02:00	1	0	0	1	1	0	0	1	1	0	0	1
02:00 - 03:00	0	0	0	0	0	0	0	0	0	0	0	0
03:00 - 04:00	0	1	0	1	0	1	0	1	0	0	0	0
04:00 - 05:00	0	0	0	0	0	0	0	0	0	0	0	0
05:00 - 06:00	4	1	0	5	3	0	0	3	2	0	0	2
06:00 - 07:00	26	1	0	27	10	0	0	10	16	1	0	17
07:00 - 08:00	72	1	2	75	33	1	1	36	38	0	1	39
08:00 - 09:00	119	2	2	122	56	1	1	58	63	1	1	65
09:00 - 10:00	108	2	1	111	53	1	1	55	54	1	0	56
10:00 - 11:00	111	4	1	116	63	2	1	66	48	1	0	50
11:00 - 12:00	124	3	1	129	65	2	1	68	59	1	0	61
12:00 - 13:00	127	3	2	131	76	1	1	78	51	1	1	53
13:00 - 14:00	142	4	1	147	74	2	1	77	68	1	1	70
14:00 - 15:00	149	4	2	154	80	2	1	83	69	2	1	72
15:00 - 16:00	162	3	2	167	96	2	1	99	66	1	1	68
16:00 - 17:00	170	3	2	174	88	2	1	90	82	1	1	84
17:00 - 18:00	183	1	1	185	98	1	1	99	85	1	1	86
18:00 - 19:00	106	1	1	108	60	0	1	61	46	0	0	47
19:00 - 20:00	79	1	0	81	40	1	0	42	39	0	0	39
20:00 - 21:00	51	1	0	52	29	0	0	30	22	0	0	23
21:00 - 22:00	37	0	0	38	22	0	0	23	15	0	0	15
22:00 - 23:00	32	0	0	32	18	0	0	18	14	0	0	14
23:00 - 24:00	12	0	0	12	6	0	0	6	6	0	0	6
Etmaal (0-24u)	1818	34	19	1871	971	22	11	1003	847	13	8	868
Dag (7-19u)	1572	30	17	1619	841	19	10	869	731	12	7	750
Avond (19-23u)	199	2	1	203	109	2	1	112	90	0	0	91
Nacht (23-7u)	47	2	0	49	21	1	0	22	26	1	0	27
Ochtendspits (7-9u)	190	3	4	197	89	2	2	93	101	1	2	104
Avondspits (16-18u)	353	4	3	360	186	2	2	190	167	2	1	170

VERKEERSTELLING

Motorvoertuigen

NASSAULAAN, ERMELO

Tussen Koninginnelaan en Graaf Lodewijklaan



Meetlocatie

Nassaulaan

Ermelo

Tussen Koninginnelaan en Graaf Lodewijklaan

Ri. 1 = Ri. Noordoost (Graaf Lodewijklaan)

Ri. 2 = Ri. Zuidwest (Koninginnelaan)

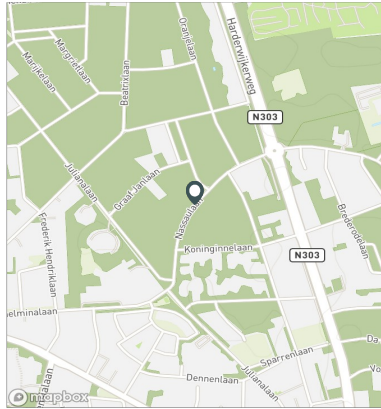
Meting

Meetperiode: 24 maart t/m 8 april 2022

Methodiek: Telslangen

In opdracht van: Gemeente Ermelo

Uitgevoerd door: MetroCount



Voertuigclassificatie

Voertuigclassificatie op basis van ascombinaties

L = Licht verkeer (2 assen, asafstand < 3,7 m)

M = Middelzwaar verkeer (2 assen, asafstand > 3,7 m)

Z = Zwaar verkeer (3 of meer assen)

WEEKDAG

	Doorsnede				Ri. Noordoost				Ri. Zuidwest			
	L	M	Z	Tot	L	M	Z	Tot	L	M	Z	Tot
00:00 - 01:00	4	0	0	4	2	0	0	2	2	0	0	2
01:00 - 02:00	2	0	0	2	1	0	0	1	1	0	0	1
02:00 - 03:00	1	0	0	1	0	0	0	0	1	0	0	1
03:00 - 04:00	1	1	0	2	1	1	0	1	0	0	0	0
04:00 - 05:00	1	0	0	1	0	0	0	0	1	0	0	1
05:00 - 06:00	3	0	0	4	2	0	0	2	1	0	0	1
06:00 - 07:00	20	1	0	21	7	0	0	8	12	0	0	13
07:00 - 08:00	56	1	2	58	26	1	1	28	30	0	1	31
08:00 - 09:00	95	2	1	98	45	1	1	46	50	1	1	51
09:00 - 10:00	95	2	1	98	48	1	1	49	47	1	0	49
10:00 - 11:00	102	3	1	106	57	2	1	60	44	1	1	46
11:00 - 12:00	116	2	1	120	61	1	1	63	55	1	0	57
12:00 - 13:00	116	2	1	120	68	1	1	70	48	1	1	50
13:00 - 14:00	130	3	1	134	68	2	1	70	62	1	0	63
14:00 - 15:00	140	3	2	145	75	2	1	77	66	1	1	68
15:00 - 16:00	147	3	1	151	86	2	1	88	62	1	0	63
16:00 - 17:00	149	2	1	153	77	1	1	79	73	1	0	74
17:00 - 18:00	156	1	1	157	83	0	1	84	72	0	0	73
18:00 - 19:00	95	1	1	96	53	0	1	54	42	0	0	43
19:00 - 20:00	72	1	0	73	38	1	0	39	35	0	0	35
20:00 - 21:00	47	1	0	48	27	0	0	28	20	0	0	20
21:00 - 22:00	33	0	0	33	19	0	0	20	14	0	0	14
22:00 - 23:00	28	0	0	28	15	0	0	15	13	0	0	13
23:00 - 24:00	12	0	0	12	6	0	0	6	6	0	0	6
Etmaal (0-24u)	1621	27	15	1664	865	17	9	891	757	11	6	773
Dag (7-19u)	1398	24	14	1436	747	14	8	769	651	10	6	667
Avond (19-23u)	180	2	1	183	99	1	1	101	81	0	0	81
Nacht (23-7u)	44	2	0	46	19	1	0	20	25	1	0	25
Ochtendspits (7-9u)	151	3	3	156	71	2	1	74	80	1	1	82
Avondspits (16-18u)	305	3	2	310	160	2	1	163	145	1	1	147

VERKEERSTELLING

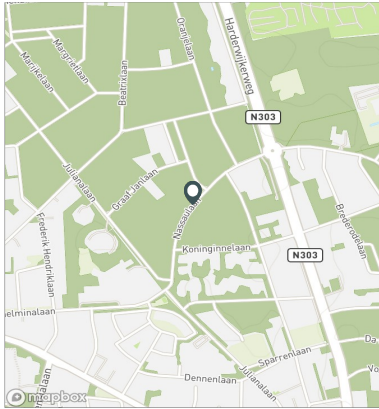
Motorvoertuigen

Meetlocatie

Nassaulaan
 Ermelo
 Tussen Koninginnelaan en Graaf Lodewijklaan
 Ri. 1 = Ri. Noordoost (Graaf Lodewijklaan)
 Ri. 2 = Ri. Zuidwest (Koninginnelaan)

Meting

Meetperiode: 24 maart t/m 8 april 2022
 Methodiek: Telslangen
 In opdracht van: Gemeente Ermelo
 Uitgevoerd door: MetroCount



Voertuigclassificatie

Voertuigclassificatie op basis van ascombinaties
 L = Licht verkeer (2 assen, asafstand < 3,7 m)
 M = Middelzwaar verkeer (2 assen, asafstand > 3,7 m)
 Z = Zwaar verkeer (3 of meer assen)

Validatie

- = Compleet en representatief
- = Niet representatief
- = Niet compleet
- = Feestdag

NASSAULAAN, ERMELO

Tussen Koninginnelaan en Graaf Lodewijklaan



DOORSNEDE

	vr	za	zo	ma	di	wo	do	vr	za	zo	ma	di	wo	do
	25-3	26-3	27-3	28-3	29-3	30-3	31-3	1-4	2-4	3-4	4-4	5-4	6-4	7-4
00:00 - 01:00	6	5	11	1	1	1	1	2	13	6	0	3	1	3
01:00 - 02:00	1	4	0	0	0	0	2	2	4	3	0	0	4	1
02:00 - 03:00	0	3	3	0	2	0	0	1	1	2	0	0	0	0
03:00 - 04:00	2	2	5	0	1	3	1	1	3	2	0	1	1	1
04:00 - 05:00	0	0	3	0	0	0	0	0	2	7	2	0	0	0
05:00 - 06:00	7	2	2	8	4	1	3	5	2	0	7	4	5	3
06:00 - 07:00	34	5	0	20	27	28	36	34	5	5	27	29	24	23
07:00 - 08:00	78	27	9	59	76	69	85	82	24	8	75	91	72	76
08:00 - 09:00	119	69	8	97	114	106	131	116	56	12	120	139	130	149
09:00 - 10:00	126	95	42	102	118	107	116	102	82	38	104	117	105	109
10:00 - 11:00	114	133	37	89	113	92	125	133	115	39	104	118	130	132
11:00 - 12:00	148	145	55	108	135	139	112	131	143	48	97	140	126	139
12:00 - 13:00	180	128	52	100	106	105	149	152	134	53	109	138	128	149
13:00 - 14:00	150	135	65	124	138	127	143	164	132	69	172	154	149	145
14:00 - 15:00	155	146	70	145	145	176	151	151	194	72	161	144	151	150
15:00 - 16:00	181	144	91	170	154	171	160	184	157	57	159	153	187	185
16:00 - 17:00	196	139	63	143	161	167	176	219	128	68	180	171	181	186
17:00 - 18:00	178	102	71	176	200	182	199	191	109	67	179	200	172	181
18:00 - 19:00	134	90	53	101	107	114	98	104	88	43	95	107	104	110
19:00 - 20:00	94	64	47	74	76	76	96	86	57	54	85	67	67	94
20:00 - 21:00	57	31	39	64	50	73	44	44	38	38	62	42	43	42
21:00 - 22:00	32	24	19	33	38	44	39	31	25	22	37	34	36	48
22:00 - 23:00	24	26	12	34	22	23	36	32	20	15	44	30	40	48
23:00 - 24:00	19	17	7	4	6	11	10	17	17	9	13	8	10	25
Etmaal (0-24u)	2035	1536	764	1652	1794	1815	1913	1984	1549	737	1832	1890	1866	1999
Dag (7-19u)	1759	1353	616	1414	1567	1555	1645	1729	1362	574	1555	1672	1635	1711
Avond (19-23u)	207	145	117	205	186	216	215	193	140	129	228	173	186	232
Nacht (23-7u)	69	38	31	33	41	44	53	62	47	34	49	45	45	56
Ochtendspits (7-9u)	197	96	17	156	190	175	216	198	80	20	195	230	202	225
Avondspits (16-18u)	374	241	134	319	361	349	375	410	237	135	359	371	353	367
Validatie														

DOORSNEDE

	vr	za	zo	ma	di	wo	do	vr	za	zo	ma	di	wo	do
	25-3	26-3	27-3	28-3	29-3	30-3	31-3	1-4	2-4	3-4	4-4	5-4	6-4	7-4
Ri. Noordoost	1094	831	378	867	960	956	1015	1084	845	383	1001	1055	1000	1058
Ri. Zuidwest	941	705	386	785	834	859	898	900	704	354	831	835	866	941
Ri. Noordoost	54%	54%	49%	52%	54%	53%	53%	55%	55%	52%	55%	56%	54%	53%
Ri. Zuidwest	46%	46%	51%	48%	46%	47%	47%	45%	45%	48%	45%	44%	46%	47%
Licht (L)	1991	1520	759,5	1617	1744	1770	1870	1910	1507	731	1781	1823	1801	1940
Middelzwaar (M)	34	14	3	27	33	26	33	46	18	4	26	47	36	35
Zwaar (Z)	10	2	1	8	17	19	10	28	24	2	25	20	29	24
% Licht (L)	97,8%	99,0%	99,5%	97,9%	97,2%	97,5%	97,8%	96,3%	97,3%	99,2%	97,2%	96,5%	96,5%	97,0%
% Middelzwaar (M)	1,7%	0,9%	0,4%	1,6%	1,8%	1,4%	1,7%	2,3%	1,2%	0,5%	1,4%	2,5%	1,9%	1,8%
% Zwaar (Z)	0,5%	0,1%	0,1%	0,5%	0,9%	1,0%	0,5%	1,4%	1,5%	0,3%	1,4%	1,1%	1,6%	1,2%

VERKEERSTELLING

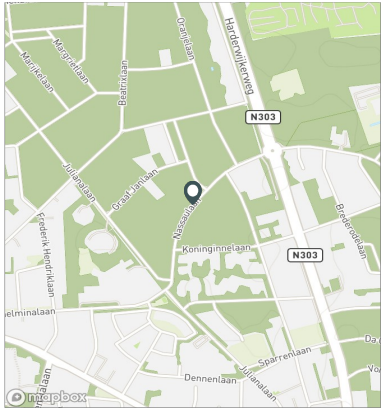
Motorvoertuigen

Meetlocatie

Nassaulaan
 Ermelo
 Tussen Koninginnelaan en Graaf Lodewijklaan
 Ri. 1 = Ri. Noordoost (Graaf Lodewijklaan)
 Ri. 2 = Ri. Zuidwest (Koninginnelaan)

Meting

Meetperiode: 24 maart t/m 8 april 2022
 Methodiek: Telslangen
 In opdracht van: Gemeente Ermelo
 Uitgevoerd door: MetroCount



Voertuigclassificatie

Voertuigclassificatie op basis van ascombinaties
 L = Licht verkeer (2 assen, asafstand < 3,7 m)
 M = Middelzwaar verkeer (2 assen, asafstand > 3,7 m)
 Z = Zwaar verkeer (3 of meer assen)

NASSAULAAN, ERMELO

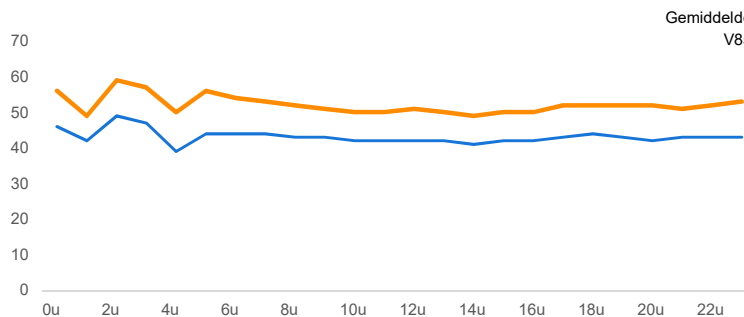
Tussen Koninginnelaan en Graaf Lodewijklaan



SNELHEDEN WEEKDAG

	Doorsnede		Ri. Noordoost		Ri. Zuidwest	
	Gemiddelde	V85	Gemiddelde	V85	Gemiddelde	V85
00:00 - 01:00	46	56	47	57	44	54
01:00 - 02:00	42	49	41	48	43	50
02:00 - 03:00	49	59	45	56	51	62
03:00 - 04:00	47	57	47	56	49	63
04:00 - 05:00	39	50	40	54	39	48
05:00 - 06:00	44	56	47	60	41	50
06:00 - 07:00	44	54	45	55	43	51
07:00 - 08:00	44	53	45	56	43	50
08:00 - 09:00	43	52	44	53	42	50
09:00 - 10:00	43	51	44	54	42	49
10:00 - 11:00	42	50	43	51	41	49
11:00 - 12:00	42	50	43	52	41	49
12:00 - 13:00	42	51	43	52	41	50
13:00 - 14:00	42	50	43	50	41	49
14:00 - 15:00	41	49	41	50	40	48
15:00 - 16:00	42	50	43	50	40	49
16:00 - 17:00	42	50	43	51	42	50
17:00 - 18:00	43	52	44	53	43	51
18:00 - 19:00	44	52	44	54	43	50
19:00 - 20:00	43	52	44	53	42	50
20:00 - 21:00	42	52	43	53	41	49
21:00 - 22:00	43	51	42	51	43	51
22:00 - 23:00	43	52	42	52	43	53
23:00 - 24:00	43	53	43	51	44	55
Gemiddelde	43	51	43	52	42	50

UURVERLOOP SNELHEDEN



SNELHEDEN PER DAGSOORT

	Doorsnede		Ri. Noordoost		Ri. Zuidwest	
	Gemiddelde	V85	Gemiddelde	V85	Gemiddelde	V85
Maandag	42	50	43	51	42	49
Dinsdag	43	51	43	52	42	50
Woensdag	42	51	44	53	41	50
Donderdag	43	51	43	52	42	50
Vrijdag	43	51	43	52	42	50
Zaterdag	42	50	43	52	41	49
Zondag	42	51	43	52	41	50
Werkdag	43	51	43	52	42	50
Weekdag	42	51	43	52	42	50

SNELHEIDSVERDELING WEEKDAG

	Doorsnede		Ri. Noordoost		Ri. Zuidwest	
	%	Cumulatief %	%	Cumulatief %	%	Cumulatief %
< 20 km/u	0,7%	0,7%	0,7%	0,7%	0,6%	0,6%
20 - 30 km/u	4,7%	5,4%	4,4%	5,1%	5,1%	5,7%
30 - 40 km/u	31,8%	37,2%	28,3%	33,4%	35,9%	41,6%
40 - 50 km/u	46,8%	84,0%	48,0%	81,4%	45,5%	87,1%
50 - 60 km/u	14,0%	98,1%	16,5%	97,9%	11,2%	98,3%
60 - 70 km/u	1,7%	99,8%	1,9%	99,8%	1,5%	99,8%
70 - 80 km/u	0,2%	100,0%	0,2%	100,0%	0,2%	99,9%
> 80 km/u	0,0%	100,0%	0,0%	100,0%	0,1%	100,0%

SNELHEIDSVERDELING DOORSNEDE

