

VERKEERSTELLING

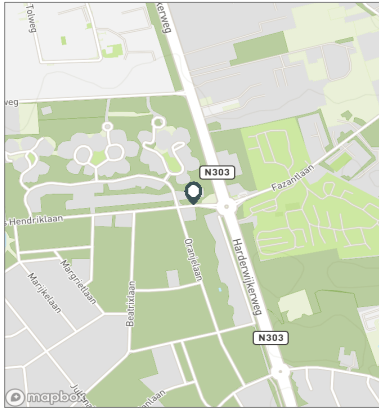
Motorvoertuigen

Meetlocatie

Prins Hendriklaan
 Ermelo
 Tussen Máximalaan en N303
 Ri. 1 = Ri. Oost (N303)
 Ri. 2 = Ri. West (Máximalaan)

Meting

Meetperiode: 18 augustus t/m 7 september 2022
 Methodiek: Telslangen
 In opdracht van: Gemeente Ermelo
 Uitgevoerd door: MetroCount



Voertuigclassificatie

Voertuigclassificatie op basis van ascombinaties
 L = Licht verkeer (2 assen, asafstand < 3,7 m)
 M = Middelzwaar verkeer (2 assen, asafstand > 3,7 m)
 Z = Zwaar verkeer (3 of meer assen)

PRINS HENDRIKLAAN, ERMELO

Tussen Máximalaan en N303



INTENSITEITEN

	Doorsnede		Ri. Oost		Ri. West			
	Werkdag	Weekdag	Werkdag	Weekdag	Werkdag	Weekdag		
Etmaal (0-24u)	2187	100%	1873	100%	960	826	1228	1047
Dag (7-19u)	1755	80,3%	1495	79,8%	771	661	985	834
Avond (19-23u)	317	14,5%	280	15,0%	136	120	181	160
Nacht (23-7u)	115	5,2%	98	5,2%	53	45	62	54
Ochtendspits (7-9u)	283	12,9%	215	11,5%	145	110	138	105
Avondspits (16-18u)	367	16,8%	308	16,4%	144	123	223	185

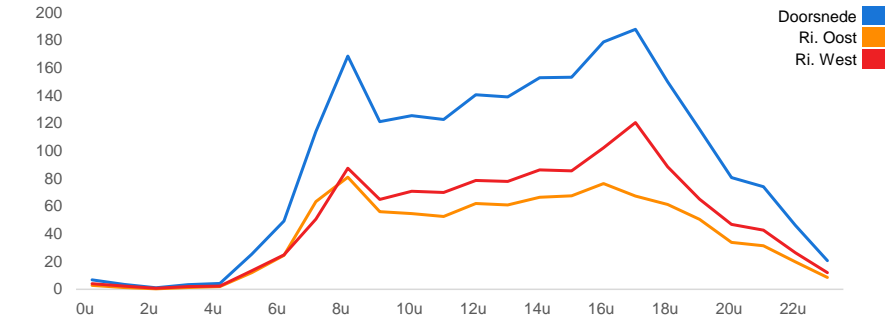
UURCIJFERS

	Doorsnede		Ri. Oost		Ri. West			
	Werkdag	Weekdag	Werkdag	Weekdag	Werkdag	Weekdag		
00:00 - 01:00	7	0,3%	9	0,5%	3	4	4	5
01:00 - 02:00	4	0,2%	5	0,3%	1	2	2	3
02:00 - 03:00	1	0,1%	2	0,1%	0	1	1	1
03:00 - 04:00	3	0,2%	3	0,2%	1	1	2	2
04:00 - 05:00	4	0,2%	4	0,2%	2	2	2	2
05:00 - 06:00	25	1,2%	19	1,0%	12	9	13	10
06:00 - 07:00	49	2,3%	37	2,0%	25	19	25	19
07:00 - 08:00	114	5,2%	86	4,6%	64	48	51	38
08:00 - 09:00	169	7,7%	129	6,9%	81	63	88	67
09:00 - 10:00	121	5,5%	102	5,4%	56	47	65	55
10:00 - 11:00	126	5,7%	111	5,9%	55	49	71	61
11:00 - 12:00	123	5,6%	114	6,1%	53	49	70	64
12:00 - 13:00	141	6,4%	125	6,6%	62	55	79	69
13:00 - 14:00	139	6,4%	124	6,6%	61	55	78	69
14:00 - 15:00	153	7,0%	136	7,2%	67	61	86	75
15:00 - 16:00	153	7,0%	136	7,2%	68	60	86	76
16:00 - 17:00	179	8,2%	152	8,1%	76	66	102	86
17:00 - 18:00	188	8,6%	156	8,3%	67	57	121	99
18:00 - 19:00	150	6,9%	126	6,7%	61	51	89	74
19:00 - 20:00	116	5,3%	100	5,3%	51	44	65	56
20:00 - 21:00	81	3,7%	75	4,0%	34	31	47	44
21:00 - 22:00	74	3,4%	64	3,4%	31	27	43	37
22:00 - 23:00	46	2,1%	41	2,2%	20	18	26	23
23:00 - 24:00	21	0,9%	19	1,0%	9	8	12	12

VOERTUIGVERDELING

	Doorsnede		Ri. Oost		Ri. West			
	Werkdag	Weekdag	Werkdag	Weekdag	Werkdag	Weekdag		
Licht (L)	2123	97,1%	1823	97,3%	97,6%	97,8%	96,6%	96,9%
Middelzwaar (M)	45	2,1%	35	1,9%	1,6%	1,5%	2,4%	2,2%
Zwaar (Z)	19	0,9%	15	0,8%	0,7%	0,7%	1,0%	0,9%

UURVERLOOP WERKDAG PER RIJRICHTING



ETMAALTOTALEN

	Aantal voertuigen
vr 19-aug	1126
za 20-aug	958
zo 21-aug	688
ma 22-aug	1006
di 23-aug	2643
wo 24-aug	2554
do 25-aug	2324
vr 26-aug	2918
za 27-aug	2499
zo 28-aug	1595
ma 29-aug	2698
di 30-aug	2902
wo 31-aug	2913
do 1-sep	2910
vr 2-sep	2632
za 3-sep	260
zo 4-sep	528
ma 5-sep	1068
di 6-sep	1164

SNELHEID

	Doorsnede	Ri. Oost	Ri. West
Gem. snelheid V85	29	29	29
< 15 km/u	1,3%	1,7%	1%
15 - 20 km/u	5%	5,5%	4,6%
20 - 25 km/u	16,7%	16,3%	17,1%
25 - 30 km/u	35,2%	34%	36,2%
30 - 35 km/u	28,6%	29,6%	27,8%
35 - 40 km/u	10,6%	10,5%	10,6%
40 - 45 km/u	2,2%	2%	2,3%
> 45 km/u	0,5%	0,5%	0,4%

VERKEERSTELLING

Motorvoertuigen

PRINS HENDRIKLAAN, ERMELO

Tussen Máximalaan en N303

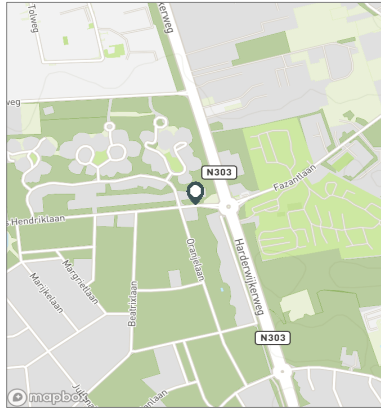


Meetlocatie

Prins Hendriklaan
 Ermelo
 Tussen Máximalaan en N303
 Ri. 1 = Ri. Oost (N303)
 Ri. 2 = Ri. West (Máximalaan)

Meting

Meetperiode: 18 augustus t/m 7 september 2022
 Methodiek: Telslangen
 In opdracht van: Gemeente Ermelo
 Uitgevoerd door: MetroCount



Voertuigclassificatie

Voertuigclassificatie op basis van ascombinaties

L = Licht verkeer (2 assen, asafstand < 3,7 m)

M = Middelzwaar verkeer (2 assen, asafstand > 3,7 m)

Z = Zwaar verkeer (3 of meer assen)

WERKDAG

	Doorsnede				Ri. Oost				Ri. West			
	L	M	Z	Tot	L	M	Z	Tot	L	M	Z	Tot
00:00 - 01:00	7	0	0	7	3	0	0	3	4	0	0	4
01:00 - 02:00	3	0	0	4	1	0	0	1	2	0	0	2
02:00 - 03:00	1	0	0	1	0	0	0	0	1	0	0	1
03:00 - 04:00	3	0	0	3	1	0	0	1	2	0	0	2
04:00 - 05:00	4	0	0	4	2	0	0	2	2	0	0	2
05:00 - 06:00	24	1	0	25	12	0	0	12	13	1	0	13
06:00 - 07:00	48	1	1	49	24	1	0	25	24	1	0	25
07:00 - 08:00	110	2	2	114	62	1	1	64	48	1	2	51
08:00 - 09:00	165	3	2	169	79	1	1	81	85	2	1	88
09:00 - 10:00	117	4	0	121	54	2	0	56	62	2	0	65
10:00 - 11:00	120	4	1	126	53	1	0	55	68	3	1	71
11:00 - 12:00	118	4	1	123	51	2	1	53	67	2	1	70
12:00 - 13:00	134	5	2	141	60	2	0	62	74	3	1	79
13:00 - 14:00	135	3	1	139	60	1	1	61	75	2	1	78
14:00 - 15:00	149	3	1	153	65	1	1	67	84	2	1	86
15:00 - 16:00	148	3	2	153	66	1	1	68	83	2	1	86
16:00 - 17:00	173	3	2	179	74	1	1	76	99	2	1	102
17:00 - 18:00	185	3	1	188	67	1	0	67	118	2	1	121
18:00 - 19:00	147	2	1	150	61	1	0	61	86	1	1	89
19:00 - 20:00	114	1	0	116	50	0	0	51	64	1	0	65
20:00 - 21:00	79	1	0	81	33	1	0	34	46	1	0	47
21:00 - 22:00	73	1	0	74	31	0	0	31	42	0	0	43
22:00 - 23:00	46	0	0	46	20	0	0	20	26	0	0	26
23:00 - 24:00	21	0	0	21	9	0	0	9	12	0	0	12
Etmaal (0-24u)	2123	45	19	2187	937	16	7	960	1186	29	12	1228
Dag (7-19u)	1700	38	17	1755	751	13	6	771	949	25	11	985
Avond (19-23u)	312	4	1	317	134	1	1	136	178	2	1	181
Nacht (23-7u)	111	3	1	115	52	1	0	53	59	2	0	62
Ochtendspits (7-9u)	274	5	4	283	142	2	1	145	133	3	3	138
Avondspits (16-18u)	358	6	3	367	141	2	1	144	217	4	2	223

VERKEERSTELLING

Motorvoertuigen

PRINS HENDRIKLAAN, ERMELO

Tussen Máximalaan en N303

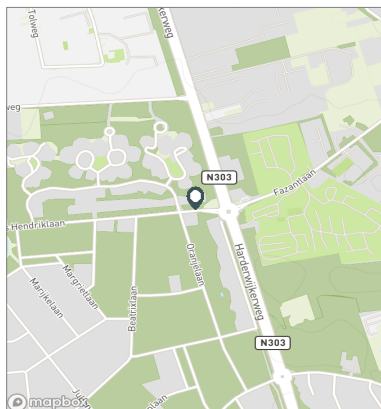


Meetlocatie

Prins Hendriklaan
 Ermelo
 Tussen Máximalaan en N303
 Ri. 1 = Ri. Oost (N303)
 Ri. 2 = Ri. West (Máximalaan)

Meting

Meetperiode: 18 augustus t/m 7 september 2022
 Methodiek: Telslangen
 In opdracht van: Gemeente Ermelo
 Uitgevoerd door: MetroCount



Voertuigclassificatie

Voertuigclassificatie op basis van ascombinaties

L = Licht verkeer (2 assen, asafstand < 3,7 m)

M = Middelzwaar verkeer (2 assen, asafstand > 3,7 m)

Z = Zwaar verkeer (3 of meer assen)

WEEKDAG

	Doorsnede				Ri. Oost				Ri. West			
	L	M	Z	Tot	L	M	Z	Tot	L	M	Z	Tot
00:00 - 01:00	9	0	0	9	4	0	0	4	5	0	0	5
01:00 - 02:00	5	0	0	5	2	0	0	2	3	0	0	3
02:00 - 03:00	2	0	0	2	1	0	0	1	1	0	0	1
03:00 - 04:00	3	0	0	3	1	0	0	1	2	0	0	2
04:00 - 05:00	4	0	0	4	2	0	0	2	2	0	0	2
05:00 - 06:00	18	1	0	19	9	0	0	9	9	1	0	10
06:00 - 07:00	36	1	0	37	18	0	0	19	18	1	0	19
07:00 - 08:00	83	2	2	86	47	0	1	48	36	1	1	38
08:00 - 09:00	126	2	1	129	62	1	0	63	65	1	1	67
09:00 - 10:00	98	3	0	102	46	1	0	47	52	2	0	55
10:00 - 11:00	107	3	1	111	48	1	0	49	59	2	1	61
11:00 - 12:00	110	3	1	114	48	1	1	49	62	2	1	64
12:00 - 13:00	119	4	1	125	53	1	0	55	66	3	1	69
13:00 - 14:00	120	3	1	124	54	1	0	55	67	2	0	69
14:00 - 15:00	132	2	1	136	60	1	1	61	72	2	1	75
15:00 - 16:00	132	2	2	136	58	1	1	60	74	2	1	76
16:00 - 17:00	148	2	2	152	64	1	1	66	84	2	1	86
17:00 - 18:00	153	2	1	156	56	1	0	57	97	1	1	99
18:00 - 19:00	123	2	1	126	51	0	0	51	73	1	1	74
19:00 - 20:00	99	1	0	100	44	0	0	44	55	1	0	56
20:00 - 21:00	74	1	0	75	30	0	0	31	43	1	0	44
21:00 - 22:00	63	1	0	64	27	0	0	27	36	0	0	37
22:00 - 23:00	41	0	0	41	18	0	0	18	23	0	0	23
23:00 - 24:00	19	0	0	19	8	0	0	8	12	0	0	12
Etmaal (0-24u)	1823	35	15	1873	808	13	5	826	1016	23	9	1047
Dag (7-19u)	1452	30	13	1495	646	11	5	661	806	19	9	834
Avond (19-23u)	276	3	1	280	118	1	0	120	158	2	0	160
Nacht (23-7u)	95	2	0	98	44	1	0	45	52	2	0	54
Ochtendspits (7-9u)	209	4	3	215	108	1	1	110	101	2	2	105
Avondspits (16-18u)	301	5	2	308	120	1	1	123	181	3	1	185

VERKEERSTELLING

Motorvoertuigen

PRINS HENDRIKLAAN, ERMELO

Tussen Máximalaan en N303

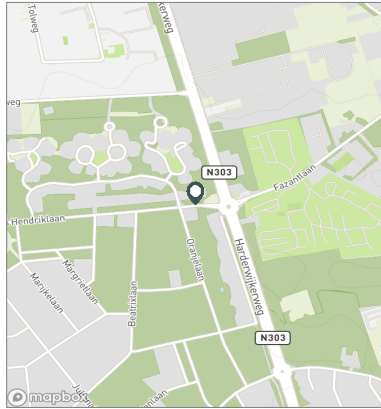


Meetlocatie

Prins Hendriklaan
 Ermelo
 Tussen Máximalaan en N303
 Ri. 1 = Ri. Oost (N303)
 Ri. 2 = Ri. West (Máximalaan)

Meting

Meetperiode: 18 augustus t/m 7 september 2022
 Methodiek: Telslangen
 In opdracht van: Gemeente Ermelo
 Uitgevoerd door: MetroCount



Voertuigclassificatie

Voertuigclassificatie op basis van ascombinaties
 L = Licht verkeer (2 assen, asafstand < 3,7 m)
 M = Middelzwaar verkeer (2 assen, asafstand > 3,7 m)
 Z = Zwaar verkeer (3 of meer assen)

Validatie

- = Compleet en representatief
- = Niet representatief
- = Niet compleet
- = Feestdag

DOORSNEDE

	vr 19-8	za 20-8	zo 21-8	ma 22-8	di 23-8	wo 24-8	do 25-8	vr 26-8	za 27-8	zo 28-8
00:00 - 01:00	4	9	7	0	2	10	12	15	27	26
01:00 - 02:00	0	9	11	0	1	11	6	6	15	16
02:00 - 03:00	2	1	6	0	0	2	2	2	6	4
03:00 - 04:00	5	1	2	2	4	1	3	4	4	5
04:00 - 05:00	1	1	0	2	3	7	4	6	4	4
05:00 - 06:00	6	2	1	8	29	30	29	29	12	3
06:00 - 07:00	14	12	1	15	47	49	55	51	21	4
07:00 - 08:00	40	16	8	61	121	124	123	121	49	7
08:00 - 09:00	75	45	19	91	209	145	176	195	80	28
09:00 - 10:00	69	66	34	61	131	122	136	165	132	62
10:00 - 11:00	77	78	51	47	140	181	155	164	186	81
11:00 - 12:00	71	70	74	60	145	160	133	180	204	148
12:00 - 13:00	89	63	51	65	145	165	176	198	216	129
13:00 - 14:00	81	65	47	63	146	180	151	201	204	117
14:00 - 15:00	77	88	51	67	201	174	149	219	212	135
15:00 - 16:00	70	93	75	63	187	176	139	220	193	137
16:00 - 17:00	99	80	64	77	168	206	166	254	193	124
17:00 - 18:00	78	55	41	97	236	215	186	218	181	112
18:00 - 19:00	64	46	42	65	227	186	141	222	138	112
19:00 - 20:00	71	38	33	58	148	144	115	143	121	112
20:00 - 21:00	50	42	40	48	131	97	87	105	120	95
21:00 - 22:00	40	34	15	34	129	100	94	93	76	76
22:00 - 23:00	23	25	11	15	56	45	60	69	63	48
23:00 - 24:00	20	19	4	7	37	24	26	38	42	10
Etmaal (0-24u)	1126	958	688	1006	2643	2554	2324	2918	2499	1595
Dag (7-19u)	890	765	557	817	2056	2034	1831	2357	1988	1192
Avond (19-23u)	184	139	99	155	464	386	356	410	380	331
Nacht (23-7u)	52	54	32	34	123	134	137	151	131	72
Ochtendspits (7-9u)	115	61	27	152	330	269	299	316	129	35
Avondspits (16-18u)	177	135	105	174	404	421	352	472	374	236
Validatie										

DOORSNEDE

	vr 19-8	za 20-8	zo 21-8	ma 22-8	di 23-8	wo 24-8	do 25-8	vr 26-8	za 27-8	zo 28-8
Ri. Oost	598	500	347	521	974	1057	959	1220	1056	683
Ri. West	528	458	341	485	1669	1497	1365	1698	1443	912
Ri. Oost	53%	52%	50%	52%	37%	41%	41%	42%	42%	43%
Ri. West	47%	48%	50%	48%	63%	59%	59%	58%	58%	57%
Licht (L)	1097	944	678	983	2563	2497	2260	2837	2454	1587
Middelzwaar (M)	21	8	9	11	57	38	37	65	32	5
Zwaar (Z)	8	6	1	12	23	19	27	16	13	3
% Licht (L)	97,4%	98,5%	98,5%	97,7%	97,0%	97,8%	97,2%	97,2%	98,2%	99,5%
% Middelzwaar (M)	1,9%	0,8%	1,3%	1,1%	2,2%	1,5%	1,6%	2,2%	1,3%	0,3%
% Zwaar (Z)	0,7%	0,6%	0,1%	1,2%	0,9%	0,7%	1,2%	0,5%	0,5%	0,2%

VERKEERSTELLING

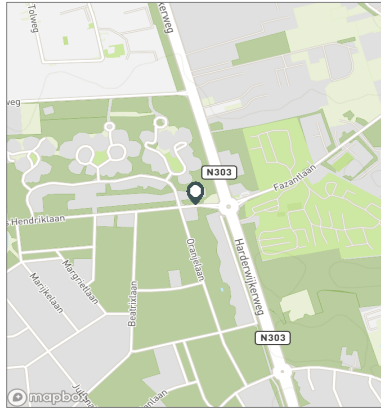
Motorvoertuigen

Meetlocatie

Prins Hendriklaan
 Ermelo
 Tussen Máximalaan en N303
 Ri. 1 = Ri. Oost (N303)
 Ri. 2 = Ri. West (Máximalaan)

Meting

Meetperiode: 18 augustus t/m 7 september 2022
 Methodiek: Telslangen
 In opdracht van: Gemeente Ermelo
 Uitgevoerd door: MetroCount



Voertuigclassificatie

Voertuigclassificatie op basis van ascombinaties
 L = Licht verkeer (2 assen, asafstand < 3,7 m)
 M = Middelzwaar verkeer (2 assen, asafstand > 3,7 m)
 Z = Zwaar verkeer (3 of meer assen)

Validatie

■ = Compleet en representatief
■ = Niet representatief
■ = Niet compleet
■ = Feestdag

PRINS HENDRIKLAAN, ERMELO

Tussen Máximalaan en N303



DOORSNEDE

	ma 29-8	di 30-8	wo 31-8	do 1-9	vr 2-9	za 3-9	zo 4-9	ma 5-9	di 6-9
00:00 - 01:00	8	5	7	10	14	2	11	0	0
01:00 - 02:00	4	5	3	5	7	2	5	0	0
02:00 - 03:00	2	0	1	2	2	0	1	0	0
03:00 - 04:00	4	4	6	5	3	0	5	0	3
04:00 - 05:00	6	5	5	7	6	2	0	2	2
05:00 - 06:00	36	33	35	34	37	0	1	21	9
06:00 - 07:00	73	70	80	72	60	1	3	31	29
07:00 - 08:00	150	166	139	169	128	6	2	85	71
08:00 - 09:00	172	229	234	235	213	5	11	108	116
09:00 - 10:00	139	162	149	130	156	9	18	78	52
10:00 - 11:00	135	158	161	135	192	9	37	46	60
11:00 - 12:00	138	151	156	147	200	15	37	63	36
12:00 - 13:00	185	186	194	153	201	4	41	48	70
13:00 - 14:00	160	167	194	175	186	21	56	53	82
14:00 - 15:00	169	197	207	186	217	16	52	86	79
15:00 - 16:00	198	177	202	207	254	15	36	56	77
16:00 - 17:00	244	256	245	234	231	15	35	92	95
17:00 - 18:00	267	260	253	299	214	30	35	78	98
18:00 - 19:00	187	184	197	200	181	18	33	66	72
19:00 - 20:00	137	173	155	170	81	25	36	51	76
20:00 - 21:00	80	128	115	107	18	19	41	38	61
21:00 - 22:00	111	96	88	117	11	14	20	32	37
22:00 - 23:00	66	67	60	88	12	15	10	24	30
23:00 - 24:00	27	23	27	23	8	17	2	10	9
Etmaal (0-24u)	2698	2902	2913	2910	2632	260	528	1068	1164
Dag (7-19u)	2144	2293	2331	2270	2373	163	393	859	908
Avond (19-23u)	394	464	418	482	122	73	107	145	204
Nacht (23-7u)	160	145	164	158	137	24	28	64	52
Ochtendspits (7-9u)	322	395	373	404	341	11	13	193	187
Avondspits (16-18u)	511	516	498	533	445	45	70	170	193
Validatie									

DOORSNEDE

	ma 29-8	di 30-8	wo 31-8	do 1-9	vr 2-9	za 3-9	zo 4-9	ma 5-9	di 6-9
Ri. Oost	1185	1314	1305	1320	1210	126	232	448	504
Ri. West	1513	1588	1608	1590	1422	134	296	620	660
Ri. Oost	44%	45%	45%	45%	46%	48%	44%	42%	43%
Ri. West	56%	55%	55%	55%	54%	52%	56%	58%	57%
Licht (L)	2616	2816	2831	2844	2545	257	520	1020	1107
Middelzwaar (M)	58	59	59	50	61	3	4	32	43
Zwaar (Z)	24	27	23	16	26	0	4	16	14
% Licht (L)	97,0%	97,0%	97,2%	97,7%	96,7%	98,8%	98,5%	95,5%	95,1%
% Middelzwaar (M)	2,1%	2,0%	2,0%	1,7%	2,3%	1,2%	0,8%	3,0%	3,7%
% Zwaar (Z)	0,9%	0,9%	0,8%	0,5%	1,0%	0,0%	0,8%	1,5%	1,2%

VERKEERSTELLING

Motorvoertuigen

PRINS HENDRIKLAAN, ERMELO

Tussen Máximalaan en N303

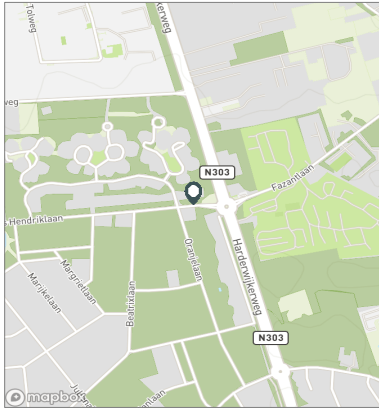


Meetlocatie

Prins Hendriklaan
 Ermelo
 Tussen Máximalaan en N303
 Ri. 1 = Ri. Oost (N303)
 Ri. 2 = Ri. West (Máximalaan)

Meting

Meetperiode: 18 augustus t/m 7 september 2022
 Methodiek: Telslangen
 In opdracht van: Gemeente Ermelo
 Uitgevoerd door: MetroCount



Voertuigclassificatie

Voertuigclassificatie op basis van ascombinaties
 L = Licht verkeer (2 assen, asafstand < 3,7 m)
 M = Middelzwaar verkeer (2 assen, asafstand > 3,7 m)
 Z = Zwaar verkeer (3 of meer assen)

SNELHEDEN WEEKDAG

	Doorsnede		Ri. Oost		Ri. West	
	Gemiddelde	V85	Gemiddelde	V85	Gemiddelde	V85
00:00 - 01:00	30	36	31	38	29	35
01:00 - 02:00	29	36	30	37	28	36
02:00 - 03:00	29	36	29	37	29	36
03:00 - 04:00	30	36	30	36	30	36
04:00 - 05:00	27	35	25	33	30	37
05:00 - 06:00	30	36	30	35	30	37
06:00 - 07:00	31	37	31	37	31	37
07:00 - 08:00	29	36	29	35	30	36
08:00 - 09:00	29	35	29	34	29	35
09:00 - 10:00	29	34	29	35	29	34
10:00 - 11:00	29	35	29	35	28	34
11:00 - 12:00	28	35	28	34	29	35
12:00 - 13:00	29	35	29	35	29	35
13:00 - 14:00	29	34	28	34	29	34
14:00 - 15:00	28	34	28	34	28	34
15:00 - 16:00	28	35	28	34	29	35
16:00 - 17:00	29	34	29	34	29	34
17:00 - 18:00	29	35	29	35	29	35
18:00 - 19:00	29	35	29	35	29	35
19:00 - 20:00	29	35	29	35	29	35
20:00 - 21:00	29	34	29	34	28	34
21:00 - 22:00	29	35	29	35	28	34
22:00 - 23:00	29	35	29	35	29	36
23:00 - 24:00	30	37	30	35	31	38
Gemiddelde	29	35	29	35	29	35

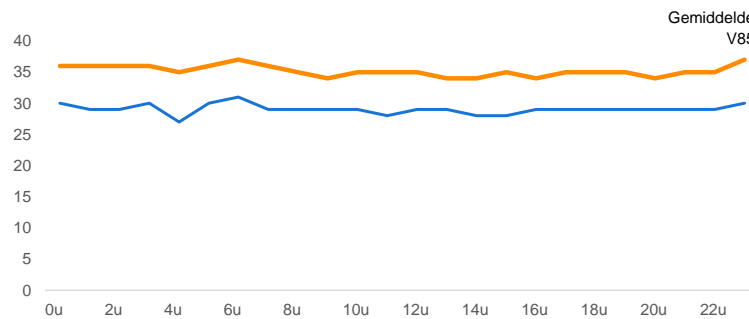
SNELHEDEN PER DAGSOORT

	Doorsnede		Ri. Oost		Ri. West	
	Gemiddelde	V85	Gemiddelde	V85	Gemiddelde	V85
Maandag	29	35	29	35	29	35
Dinsdag	29	35	29	35	29	35
Woensdag	29	35	29	35	29	35
Donderdag	29	35	29	35	29	35
Vrijdag	29	35	29	35	29	35
Zaterdag	28	34	28	34	28	34
Zondag	29	35	29	35	29	35
Werkdag	29	35	29	35	29	35
Weekdag	29	35	29	35	29	35

SNELHEIDSVERDELING WEEKDAG

	Doorsnede		Ri. Oost		Ri. West	
	%	Cumulatief %	%	Cumulatief %	%	Cumulatief %
< 15 km/u	1,3%	1,3%	1,7%	1,7%	1,0%	1,0%
15 - 20 km/u	5,0%	6,3%	5,5%	7,1%	4,6%	5,6%
20 - 25 km/u	16,7%	23,0%	16,3%	23,4%	17,1%	22,7%
25 - 30 km/u	35,2%	58,2%	34,0%	57,4%	36,2%	58,9%
30 - 35 km/u	28,6%	86,8%	29,6%	87,0%	27,8%	86,7%
35 - 40 km/u	10,6%	97,4%	10,5%	97,4%	10,6%	97,3%
40 - 45 km/u	2,2%	99,5%	2,0%	99,5%	2,3%	99,6%
> 45 km/u	0,5%	100,0%	0,5%	100,0%	0,4%	100,0%

UURVERLOOP SNELHEDEN



SNELHEIDSVERDELING DOORSNEDE

