

VERKEERSTELLING

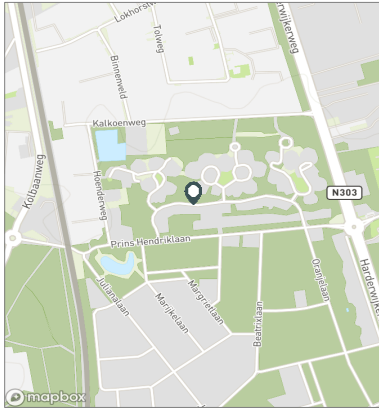
Motorvoertuigen

Meetlocatie

Máximalaan
Ermelo
Tussen Amaliahof en Alexiahof
Ri. 1 = Ri. Oost (Alexiahof)
Ri. 2 = Ri. West (Amaliahof)

Meting

Meetperiode: 18 augustus t/m 7 september 2022
Methodiek: Telslangen
In opdracht van: Gemeente Ermelo
Uitgevoerd door: MetroCount



Voertuigclassificatie

Voertuigclassificatie op basis van ascombinaties
L = Licht verkeer (2 assen, asafstand < 3,7 m)
M = Middelzwaar verkeer (2 assen, asafstand > 3,7 m)
Z = Zwaar verkeer (3 of meer assen)

MÁXIMALAAN, ERMELO

Tussen Amaliahof en Alexiahof



INTENSITEITEN

	Doorsnede		Ri. Oost		Ri. West	
	Werkdag	Weekdag	Werkdag	Weekdag	Werkdag	Weekdag
Etmaal (0-24u)	364	100%	345	100%	163	152
Dag (7-19u)	289	79,6%	273	79,3%	130	119
Avond (19-23u)	57	15,7%	54	15,8%	27	25
Nacht (23-7u)	17	4,8%	17	4,9%	7	7
Ochtendspits (7-9u)	58	15,9%	46	13,3%	23	18
Avondspits (16-18u)	62	17,1%	57	16,5%	31	28

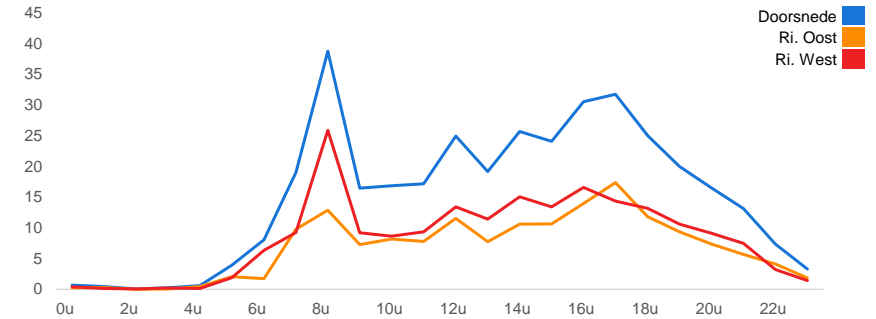
UURCIJFERS

	Doorsnede		Ri. Oost		Ri. West	
	Werkdag	Weekdag	Werkdag	Weekdag	Werkdag	Weekdag
00:00 - 01:00	1	0,2%	1	0,4%	0	1
01:00 - 02:00	0	0,1%	1	0,3%	0	1
02:00 - 03:00	0	0,0%	0	0,1%	0	0
03:00 - 04:00	0	0,1%	1	0,2%	0	0
04:00 - 05:00	1	0,2%	1	0,2%	0	0
05:00 - 06:00	4	1,1%	3	1,0%	2	2
06:00 - 07:00	8	2,2%	6	1,9%	2	5
07:00 - 08:00	19	5,2%	15	4,3%	10	7
08:00 - 09:00	39	10,7%	31	9,0%	13	11
09:00 - 10:00	16	4,5%	17	4,8%	7	7
10:00 - 11:00	17	4,6%	19	5,5%	8	9
11:00 - 12:00	17	4,7%	19	5,5%	8	8
12:00 - 13:00	25	6,9%	24	7,1%	12	11
13:00 - 14:00	19	5,3%	21	6,1%	8	9
14:00 - 15:00	26	7,1%	25	7,1%	11	10
15:00 - 16:00	24	6,6%	24	7,0%	11	11
16:00 - 17:00	31	8,4%	28	8,1%	14	13
17:00 - 18:00	32	8,7%	29	8,3%	17	15
18:00 - 19:00	25	6,9%	22	6,3%	12	10
19:00 - 20:00	20	5,5%	20	5,7%	9	9
20:00 - 21:00	17	4,5%	16	4,7%	7	7
21:00 - 22:00	13	3,6%	12	3,4%	6	5
22:00 - 23:00	7	2,0%	7	2,0%	4	4
23:00 - 24:00	3	0,9%	3	1,0%	2	2

VOERTUIGVERDELING

	Doorsnede		Ri. Oost		Ri. West	
	Werkdag	Weekdag	Werkdag	Weekdag	Werkdag	Weekdag
Licht (L)	350	96,2%	333	96,6%	95,9%	96,3%
Middelzwaar (M)	10	2,9%	9	2,6%	3,2%	2,9%
Zwaar (Z)	4	1,0%	3	0,8%	0,9%	0,8%

UURVERLOOP WERKDAG PER RIJRICHTING



ETMAALTOTALEN

	Aantal voertuigen
vr 19-aug	277
za 20-aug	249
zo 21-aug	196
ma 22-aug	264
di 23-aug	425
wo 24-aug	389
do 25-aug	371
vr 26-aug	408
za 27-aug	318
zo 28-aug	207
ma 29-aug	283
di 30-aug	310
wo 31-aug	311
do 1-sep	294
vr 2-sep	425
za 3-sep	576
zo 4-sep	234
ma 5-sep	517
di 6-sep	490

SNELHEID

	Doorsnede	Ri. Oost	Ri. West
Gem. snelheid V85	32	32	32
< 15 km/u	0,9%	1,1%	0,7%
15 - 20 km/u	2,6%	2,3%	2,9%
20 - 25 km/u	7,7%	7,3%	7,9%
25 - 30 km/u	24,8%	24,4%	25,1%
30 - 35 km/u	35,2%	34,2%	36,1%
35 - 40 km/u	20,5%	21,2%	19,9%
40 - 45 km/u	6,6%	7,5%	6%
> 45 km/u	1,7%	2%	1,4%

VERKEERSTELLING

Motorvoertuigen

MÁXIMALAAN, ERMELO

Tussen Amaliahof en Alexiahof

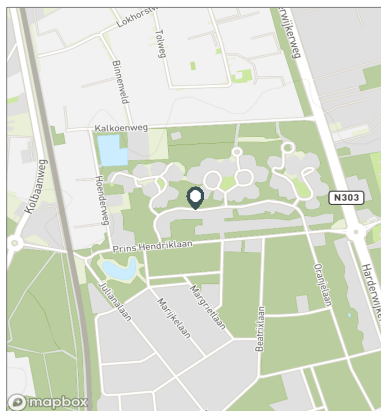


Meetlocatie

Máximalaan
Ermelo
Tussen Amaliahof en Alexiahof
Ri. 1 = Ri. Oost (Alexiahof)
Ri. 2 = Ri. West (Amaliahof)

Meting

Meetperiode: 18 augustus t/m 7 september 2022
Methodiek: Telslangen
In opdracht van: Gemeente Ermelo
Uitgevoerd door: MetroCount



WERKDAG

	Doorsnede				Ri. Oost				Ri. West			
	L	M	Z	Tot	L	M	Z	Tot	L	M	Z	Tot
00:00 - 01:00	1	0	0	1	0	0	0	0	0	0	0	0
01:00 - 02:00	0	0	0	0	0	0	0	0	0	0	0	0
02:00 - 03:00	0	0	0	0	0	0	0	0	0	0	0	0
03:00 - 04:00	0	0	0	0	0	0	0	0	0	0	0	0
04:00 - 05:00	1	0	0	1	0	0	0	0	0	0	0	0
05:00 - 06:00	4	0	0	4	2	0	0	2	2	0	0	2
06:00 - 07:00	8	0	0	8	2	0	0	2	6	0	0	6
07:00 - 08:00	18	0	1	19	9	0	0	10	9	0	0	9
08:00 - 09:00	38	0	0	39	13	0	0	13	26	0	0	26
09:00 - 10:00	16	1	0	16	7	0	0	7	8	1	0	9
10:00 - 11:00	16	1	0	17	8	0	0	8	8	0	0	9
11:00 - 12:00	16	1	0	17	7	1	0	8	9	0	0	9
12:00 - 13:00	23	1	0	25	11	1	0	12	13	1	0	13
13:00 - 14:00	18	1	0	19	7	1	0	8	11	0	0	11
14:00 - 15:00	25	1	0	26	10	0	0	11	14	1	0	15
15:00 - 16:00	23	1	0	24	10	0	0	11	13	0	0	13
16:00 - 17:00	30	1	0	31	13	1	0	14	16	0	0	17
17:00 - 18:00	30	1	0	32	17	1	0	17	14	0	0	14
18:00 - 19:00	24	0	0	25	12	0	0	12	13	0	0	13
19:00 - 20:00	19	1	0	20	9	0	0	9	10	1	0	11
20:00 - 21:00	16	0	0	17	7	0	0	7	9	0	0	9
21:00 - 22:00	13	0	0	13	6	0	0	6	7	0	0	7
22:00 - 23:00	7	0	0	7	4	0	0	4	3	0	0	3
23:00 - 24:00	3	0	0	3	2	0	0	2	1	0	0	1
Etmaal (0-24u)	350	10	4	364	156	5	1	163	194	5	2	201
Dag (7-19u)	277	9	3	289	123	5	1	130	153	5	2	160
Avond (19-23u)	56	1	0	57	26	0	0	27	30	1	0	30
Nacht (23-7u)	17	0	0	17	7	0	0	7	10	0	0	11
Ochtendspits (7-9u)	56	1	1	58	22	1	0	23	35	0	0	35
Avondspits (16-18u)	60	2	0	62	30	1	0	31	30	1	0	31

Voertuigclassificatie

Voertuigclassificatie op basis van ascombinaties

L = Licht verkeer (2 assen, asafstand < 3,7 m)

M = Middelzwaar verkeer (2 assen, asafstand > 3,7 m)

Z = Zwaar verkeer (3 of meer assen)

VERKEERSTELLING

Motorvoertuigen

MÁXIMALAAN, ERMELO

Tussen Amaliahof en Alexiahof

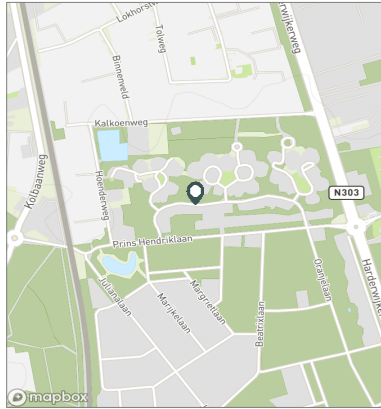


Meetlocatie

Máximalaan
 Ermelo
 Tussen Amaliahof en Alexiahof
 Ri. 1 = Ri. Oost (Alexiahof)
 Ri. 2 = Ri. West (Amaliahof)

Meting

Meetperiode: 18 augustus t/m 7 september 2022
 Methodiek: Telslangen
 In opdracht van: Gemeente Ermelo
 Uitgevoerd door: MetroCount



WEEKDAG

	Doorsnede				Ri. Oost				Ri. West			
	L	M	Z	Tot	L	M	Z	Tot	L	M	Z	Tot
00:00 - 01:00	1	0	0	1	1	0	0	1	1	0	0	1
01:00 - 02:00	1	0	0	1	1	0	0	1	1	0	0	1
02:00 - 03:00	0	0	0	0	0	0	0	0	0	0	0	0
03:00 - 04:00	1	0	0	1	0	0	0	0	0	0	0	0
04:00 - 05:00	1	0	0	1	0	0	0	0	0	0	0	0
05:00 - 06:00	3	0	0	3	1	0	0	2	2	0	0	2
06:00 - 07:00	6	0	0	6	1	0	0	1	5	0	0	5
07:00 - 08:00	14	0	0	15	7	0	0	7	7	0	0	8
08:00 - 09:00	31	0	0	31	10	0	0	11	20	0	0	20
09:00 - 10:00	16	1	0	17	6	0	0	7	9	1	0	10
10:00 - 11:00	18	1	0	19	8	0	0	9	10	0	0	10
11:00 - 12:00	18	1	0	19	7	1	0	8	11	0	0	11
12:00 - 13:00	23	1	0	24	10	1	0	11	13	1	0	14
13:00 - 14:00	20	1	0	21	8	0	0	9	12	0	0	13
14:00 - 15:00	24	1	0	25	10	0	0	10	14	1	0	15
15:00 - 16:00	23	1	0	24	10	0	0	11	13	0	0	13
16:00 - 17:00	27	1	0	28	12	0	0	13	15	0	0	15
17:00 - 18:00	28	1	0	29	14	1	0	15	13	0	0	14
18:00 - 19:00	21	0	0	22	10	0	0	10	11	0	0	11
19:00 - 20:00	19	0	0	20	9	0	0	9	10	0	0	11
20:00 - 21:00	16	0	0	16	7	0	0	7	9	0	0	9
21:00 - 22:00	11	0	0	12	5	0	0	5	6	0	0	6
22:00 - 23:00	7	0	0	7	4	0	0	4	3	0	0	3
23:00 - 24:00	3	0	0	3	2	0	0	2	1	0	0	1
Etmaal (0-24u)	333	9	3	345	146	4	1	152	187	5	2	193
Dag (7-19u)	263	8	3	273	114	4	1	119	148	4	1	154
Avond (19-23u)	53	1	0	54	25	0	0	25	28	0	0	29
Nacht (23-7u)	17	0	0	17	7	0	0	7	10	0	0	10
Ochtendspits (7-9u)	45	1	1	46	17	0	0	18	27	0	0	28
Avondspits (16-18u)	55	2	0	57	27	1	0	28	28	1	0	29

Voertuigclassificatie

Voertuigclassificatie op basis van ascombinaties
 L = Licht verkeer (2 assen, asafstand < 3,7 m)
 M = Middelzwaar verkeer (2 assen, asafstand > 3,7 m)
 Z = Zwaar verkeer (3 of meer assen)

VERKEERSTELLING

Motorvoertuigen

MÁXIMALAAN, ERMELO

Tussen Amaliahof en Alexiahof

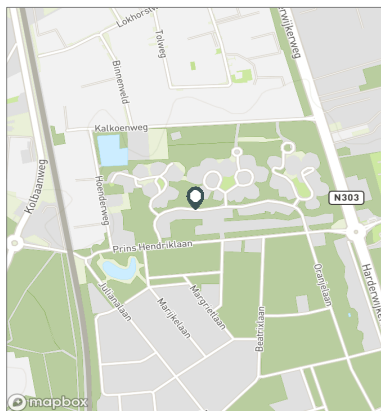


Meetlocatie

Máximalaan
 Ermelo
 Tussen Amaliahof en Alexiahof
 Ri. 1 = Ri. Oost (Alexiahof)
 Ri. 2 = Ri. West (Amaliahof)

Meting

Meetperiode: 18 augustus t/m 7 september 2022
 Methodiek: Telslangen
 In opdracht van: Gemeente Ermelo
 Uitgevoerd door: MetroCount



Voertuigclassificatie

Voertuigclassificatie op basis van ascombinaties
 L = Licht verkeer (2 assen, asafstand < 3,7 m)
 M = Middelzwaar verkeer (2 assen, asafstand > 3,7 m)
 Z = Zwaar verkeer (3 of meer assen)

Validatie

■ = Compleet en representatief
■ = Niet representatief
■ = Niet compleet
■ = Feestdag

DOORSNEDE

	vr 19-8	za 20-8	zo 21-8	ma 22-8	di 23-8	wo 24-8	do 25-8	vr 26-8	za 27-8	zo 28-8
00:00 - 01:00	0	0	3	0	0	1	0	0	6	3
01:00 - 02:00	0	5	0	0	0	0	0	0	3	2
02:00 - 03:00	0	0	0	0	0	0	0	1	0	1
03:00 - 04:00	0	0	0	0	0	1	0	1	1	2
04:00 - 05:00	1	0	0	1	0	1	1	1	0	1
05:00 - 06:00	2	0	0	4	4	3	4	1	1	0
06:00 - 07:00	1	1	1	2	10	8	9	7	1	0
07:00 - 08:00	10	6	1	10	16	29	25	15	7	0
08:00 - 09:00	20	17	7	36	43	39	41	43	11	6
09:00 - 10:00	12	17	5	14	11	14	15	19	19	10
10:00 - 11:00	17	30	19	13	20	12	16	27	25	11
11:00 - 12:00	17	15	16	16	26	19	18	19	29	20
12:00 - 13:00	21	13	14	12	34	29	38	37	25	23
13:00 - 14:00	18	24	21	13	23	24	12	28	26	15
14:00 - 15:00	13	16	19	18	29	25	25	21	28	9
15:00 - 16:00	13	25	23	12	33	33	19	33	19	17
16:00 - 17:00	25	23	14	23	45	46	31	32	16	19
17:00 - 18:00	31	16	12	32	32	28	36	25	21	16
18:00 - 19:00	26	9	8	18	35	27	21	30	10	14
19:00 - 20:00	8	4	17	15	18	19	17	26	24	15
20:00 - 21:00	15	13	6	9	18	14	18	17	24	13
21:00 - 22:00	11	2	6	10	16	13	18	9	10	9
22:00 - 23:00	8	10	3	6	9	3	6	9	8	1
23:00 - 24:00	8	3	1	0	3	1	1	7	4	0
Etmaal (0-24u)	277	249	196	264	425	389	371	408	318	207
Dag (7-19u)	223	211	159	217	347	325	297	329	236	160
Avond (19-23u)	42	29	32	40	61	49	59	61	66	38
Nacht (23-7u)	12	9	5	7	17	15	15	18	16	9
Ochtendspits (7-9u)	30	23	8	46	59	68	66	58	18	6
Avondspits (16-18u)	56	39	26	55	77	74	67	57	37	35
Validatie										

DOORSNEDE

	vr 19-8	za 20-8	zo 21-8	ma 22-8	di 23-8	wo 24-8	do 25-8	vr 26-8	za 27-8	zo 28-8
Ri. Oost	142	123	94	128	187	184	181	194	150	96
Ri. West	135	126	102	136	238	205	190	214	168	111
Ri. Oost	51%	49%	48%	48%	44%	47%	49%	48%	47%	46%
Ri. West	49%	51%	52%	52%	56%	53%	51%	52%	53%	54%
Licht (L)	266	240	193	252	409	375	353	394	308	205
Middelzwaar (M)	11	7	3	9	15	8	12	10	10	2
Zwaar (Z)	0	2	0	3	1	6	6	4	0	0
% Licht (L)	96,0%	96,4%	98,5%	95,5%	96,2%	96,4%	95,1%	96,6%	96,9%	99,0%
% Middelzwaar (M)	4,0%	2,8%	1,5%	3,4%	3,5%	2,1%	3,2%	2,5%	3,1%	1,0%
% Zwaar (Z)	0,0%	0,8%	0,0%	1,1%	0,2%	1,5%	1,6%	1,0%	0,0%	0,0%

VERKEERSTELLING

Motorvoertuigen

MÁXIMALAAN, ERMELO

Tussen Amaliahof en Alexiahof

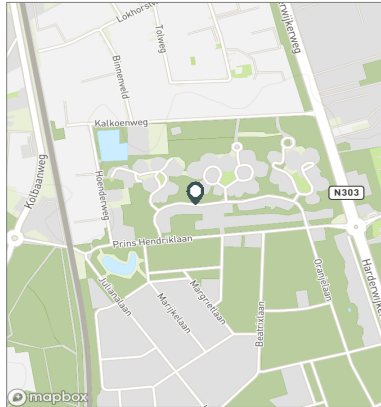


Meetlocatie

Máximalaan
 Ermelo
 Tussen Amaliahof en Alexiahof
 Ri. 1 = Ri. Oost (Alexiahof)
 Ri. 2 = Ri. West (Amaliahof)

Meting

Meetperiode: 18 augustus t/m 7 september 2022
 Methodiek: Telslangen
 In opdracht van: Gemeente Ermelo
 Uitgevoerd door: MetroCount



Voertuigclassificatie

Voertuigclassificatie op basis van ascombinaties
 L = Licht verkeer (2 assen, asafstand < 3,7 m)
 M = Middelzwaar verkeer (2 assen, asafstand > 3,7 m)
 Z = Zwaar verkeer (3 of meer assen)

Validatie

■ = Compleet en representatief
■ = Niet representatief
■ = Niet compleet
■ = Feestdag

DOORSNEDE

	ma 29-8	di 30-8	wo 31-8	do 1-9	vr 2-9	za 3-9	zo 4-9	ma 5-9	di 6-9
00:00 - 01:00	0	1	1	0	3	3	4	0	1
01:00 - 02:00	0	1	0	1	0	6	0	0	1
02:00 - 03:00	0	0	0	0	0	3	0	0	0
03:00 - 04:00	0	0	0	0	2	4	1	0	0
04:00 - 05:00	0	0	0	1	1	1	1	0	0
05:00 - 06:00	4	3	2	2	4	7	2	9	6
06:00 - 07:00	11	7	4	11	6	11	1	13	11
07:00 - 08:00	9	17	12	19	15	11	2	29	29
08:00 - 09:00	37	31	33	35	29	23	4	52	52
09:00 - 10:00	11	10	18	13	20	40	10	32	20
10:00 - 11:00	10	19	14	9	17	49	10	23	30
11:00 - 12:00	12	8	16	10	20	50	14	28	17
12:00 - 13:00	13	16	25	24	21	47	18	22	24
13:00 - 14:00	12	11	19	16	18	46	25	37	21
14:00 - 15:00	28	29	22	22	20	43	17	46	40
15:00 - 16:00	21	21	19	18	28	48	13	32	38
16:00 - 17:00	15	27	28	19	26	40	19	43	41
17:00 - 18:00	29	29	34	27	24	41	21	41	55
18:00 - 19:00	24	21	20	17	25	27	14	41	31
19:00 - 20:00	10	24	18	24	35	34	21	24	29
20:00 - 21:00	15	14	15	11	44	20	17	20	20
21:00 - 22:00	16	8	5	11	40	8	12	14	11
22:00 - 23:00	1	8	6	2	21	5	4	7	11
23:00 - 24:00	5	5	0	2	6	9	4	4	2
Etmaal (0-24u)	283	310	311	294	425	576	234	517	490
Dag (7-19u)	221	239	260	229	263	465	167	426	398
Avond (19-23u)	42	54	44	48	140	67	54	65	71
Nacht (23-7u)	20	17	7	17	22	44	13	26	21
Ochtendspits (7-9u)	46	48	45	54	44	34	6	81	81
Avondspits (16-18u)	44	56	62	46	50	81	40	84	96
Validatie									

DOORSNEDE

	ma 29-8	di 30-8	wo 31-8	do 1-9	vr 2-9	za 3-9	zo 4-9	ma 5-9	di 6-9
Ri. Oost	134	142	156	142	176	184	94	175	192
Ri. West	149	168	155	152	249	392	140	342	298
Ri. Oost	47%	46%	50%	48%	41%	32%	40%	34%	39%
Ri. West	53%	54%	50%	52%	59%	68%	60%	66%	61%
Licht (L)	271	300	298	286	411	564	234	494	475
Middelzwaar (M)	8	9	9	7	9	9	0	18	11
Zwaar (Z)	4	1	4	1	5	3	0	5	4
% Licht (L)	95,8%	96,8%	95,8%	97,3%	96,7%	97,9%	100,0%	95,6%	96,9%
% Middelzwaar (M)	2,8%	2,9%	2,9%	2,4%	2,1%	1,6%	0,0%	3,5%	2,2%
% Zwaar (Z)	1,4%	0,3%	1,3%	0,3%	1,2%	0,5%	0,0%	1,0%	0,8%

VERKEERSTELLING

Motorvoertuigen

MÁXIMALAAN, ERMELO

Tussen Amaliahof en Alexiahof

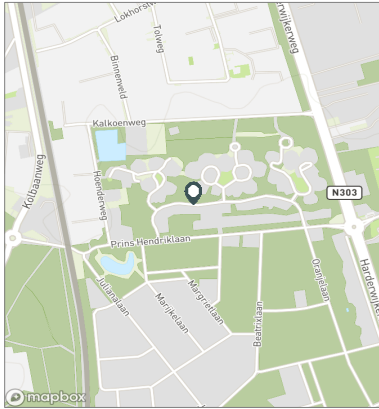


Meetlocatie

Máximalaan
 Ermelo
 Tussen Amaliahof en Alexiahof
 Ri. 1 = Ri. Oost (Alexiahof)
 Ri. 2 = Ri. West (Amaliahof)

Meting

Meetperiode: 18 augustus t/m 7 september 2022
 Methodiek: Telslangen
 In opdracht van: Gemeente Ermelo
 Uitgevoerd door: MetroCount



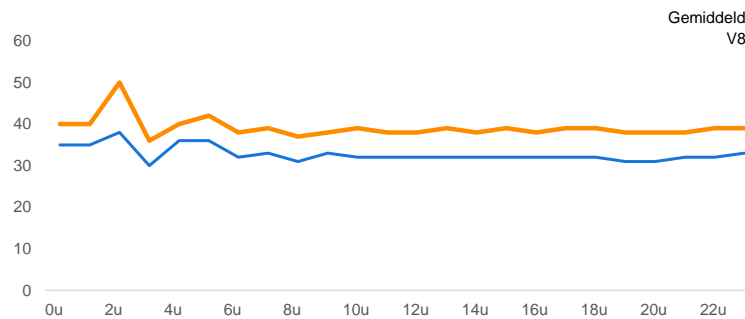
Voertuigclassificatie

Voertuigclassificatie op basis van ascombinaties
 L = Licht verkeer (2 assen, asafstand < 3,7 m)
 M = Middelzwaar verkeer (2 assen, asafstand > 3,7 m)
 Z = Zwaar verkeer (3 of meer assen)

SNELHEDEN WEEKDAG

	Doorsnede		Ri. Oost		Ri. West	
	Gemiddelde	V85	Gemiddelde	V85	Gemiddelde	V85
00:00 - 01:00	35	40	37	44	32	37
01:00 - 02:00	35	40	35	39	35	42
02:00 - 03:00	38	50	38	39	38	53
03:00 - 04:00	30	36	33	44	30	35
04:00 - 05:00	36	40	38	40	31	38
05:00 - 06:00	36	42	40	45	33	38
06:00 - 07:00	32	38	34	41	32	38
07:00 - 08:00	33	39	34	39	32	39
08:00 - 09:00	31	37	30	36	32	38
09:00 - 10:00	33	38	34	40	32	37
10:00 - 11:00	32	39	33	40	31	38
11:00 - 12:00	32	38	33	39	32	38
12:00 - 13:00	32	38	32	38	31	38
13:00 - 14:00	32	39	32	39	32	39
14:00 - 15:00	32	38	32	38	32	38
15:00 - 16:00	32	39	32	39	32	39
16:00 - 17:00	32	38	32	38	32	38
17:00 - 18:00	32	39	32	39	33	39
18:00 - 19:00	32	39	33	39	31	38
19:00 - 20:00	31	38	31	37	32	38
20:00 - 21:00	31	38	31	37	31	38
21:00 - 22:00	32	38	32	38	31	37
22:00 - 23:00	32	39	32	39	32	39
23:00 - 24:00	33	39	33	39	32	38
Gemiddelde	32	38	32	39	32	38

UURVERLOOP SNELHEDEN



SNELHEDEN PER DAGSOORT

	Doorsnede		Ri. Oost		Ri. West	
	Gemiddelde	V85	Gemiddelde	V85	Gemiddelde	V85
Maandag	32	38	32	39	32	38
Dinsdag	32	39	32	39	32	38
Woensdag	32	38	32	38	32	38
Donderdag	32	39	33	39	32	38
Vrijdag	32	38	32	38	32	38
Zaterdag	32	39	32	39	32	38
Zondag	31	38	32	38	31	37
Werkdag	32	38	32	39	32	38
Weekdag	32	38	32	39	32	38

SNELHEIDSVERDELING WEEKDAG

	Doorsnede		Ri. Oost		Ri. West	
	%	Cumulatief %	%	Cumulatief %	%	Cumulatief %
< 15 km/u	0,9%	0,9%	1,1%	1,1%	0,7%	0,7%
15 - 20 km/u	2,6%	3,5%	2,3%	3,4%	2,9%	3,6%
20 - 25 km/u	7,7%	11,2%	7,3%	10,7%	7,9%	11,5%
25 - 30 km/u	24,8%	36,0%	24,4%	35,1%	25,1%	36,6%
30 - 35 km/u	35,2%	71,2%	34,2%	69,3%	36,1%	72,7%
35 - 40 km/u	20,5%	91,7%	21,2%	90,5%	19,9%	92,6%
40 - 45 km/u	6,6%	98,3%	7,5%	98,0%	6,0%	98,6%
> 45 km/u	1,7%	100,0%	2,0%	100,0%	1,4%	100,0%

SNELHEIDSVERDELING DOORSNEDE

