

VERKEERSTELLING

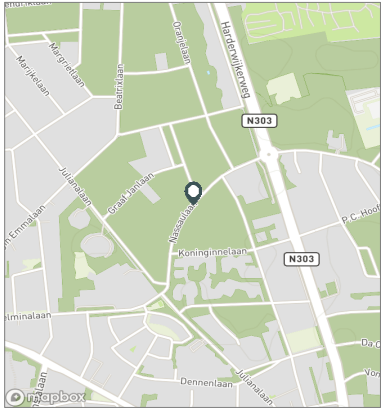
Motorvoertuigen

Meetlocatie

Nassaulaan
 Ermelo
 Tussen Koninginnelaan en Graaf Lodewijklaan
 Ri. 1 = Ri. Noordoost (Graaf Lodewijklaan)
 Ri. 2 = Ri. Zuidwest (Koninginnelaan)

Meting

Meetperiode: 18 augustus t/m 7 september 2022
 Methodiek: Telslangen
 In opdracht van: Gemeente Ermelo
 Uitgevoerd door: MetroCount



Voertuigclassificatie

Voertuigclassificatie op basis van ascombinaties
 L = Licht verkeer (2 assen, asafstand < 3,7 m)
 M = Middelzwaar verkeer (2 assen, asafstand > 3,7 m)
 Z = Zwaar verkeer (3 of meer assen)

NASSAULAAN, ERMELO

Tussen Koninginnelaan en Graaf Lodewijklaan



INTENSITEITEN

	Doorsnede		Ri. Noordoost		Ri. Zuidwest	
	Werkdag	Weekdag	Werkdag	Weekdag	Werkdag	Weekdag
Etmaal (0-24u)	1706	100%	1523	100%	836	770
Dag (7-19u)	1426	83,6%	1267	83,2%	699	628
Avond (19-23u)	228	13,4%	207	13,6%	112	103
Nacht (23-7u)	52	3,0%	49	3,2%	24	22
Ochtendspits (7-9u)	188	11,0%	147	9,7%	81	64
Avondspits (16-18u)	290	17,0%	252	16,5%	153	134

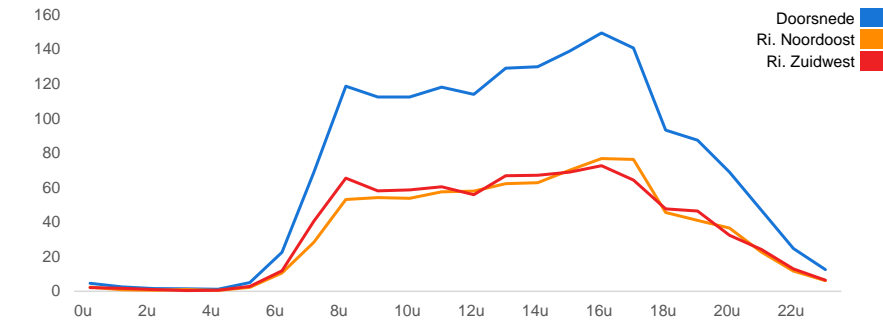
UURCIJFERS

	Doorsnede		Ri. Noordoost		Ri. Zuidwest	
	Werkdag	Weekdag	Werkdag	Weekdag	Werkdag	Weekdag
00:00 - 01:00	5	0,3%	6	0,4%	2	3
01:00 - 02:00	3	0,2%	4	0,2%	1	1
02:00 - 03:00	2	0,1%	2	0,2%	1	1
03:00 - 04:00	2	0,1%	1	0,1%	1	1
04:00 - 05:00	1	0,1%	1	0,1%	1	1
05:00 - 06:00	5	0,3%	4	0,3%	2	3
06:00 - 07:00	23	1,3%	18	1,2%	11	9
07:00 - 08:00	69	4,0%	54	3,5%	28	22
08:00 - 09:00	119	7,0%	94	6,1%	53	42
09:00 - 10:00	112	6,6%	98	6,5%	54	48
10:00 - 11:00	112	6,6%	103	6,8%	54	50
11:00 - 12:00	118	6,9%	112	7,3%	58	55
12:00 - 13:00	114	6,7%	108	7,1%	58	56
13:00 - 14:00	129	7,6%	118	7,8%	62	57
14:00 - 15:00	130	7,6%	119	7,8%	63	58
15:00 - 16:00	139	8,1%	125	8,2%	70	64
16:00 - 17:00	149	8,8%	130	8,6%	77	68
17:00 - 18:00	141	8,3%	121	8,0%	76	66
18:00 - 19:00	93	5,5%	84	5,5%	46	41
19:00 - 20:00	87	5,1%	78	5,1%	41	38
20:00 - 21:00	69	4,0%	63	4,1%	37	33
21:00 - 22:00	47	2,7%	44	2,9%	23	21
22:00 - 23:00	25	1,5%	22	1,5%	12	11
23:00 - 24:00	13	0,7%	12	0,8%	6	7

VOERTUIGVERDELING

	Doorsnede		Ri. Noordoost		Ri. Zuidwest	
	Werkdag	Weekdag	Werkdag	Weekdag	Werkdag	Weekdag
Licht (L)	1658	97,2%	1485	97,5%	97,5%	97,8%
Middelzwaar (M)	34	2,0%	27	1,8%	1,8%	1,5%
Zwaar (Z)	14	0,8%	11	0,7%	0,8%	0,7%

UURVERLOOP WERKDAG PER RIJRICHTING



ETMAALTOTALEN

	Aantal voertuigen
vr 19-aug	1849
za 20-aug	1300
zo 21-aug	632
ma 22-aug	1411
di 23-aug	2191
wo 24-aug	1708
do 25-aug	1642
vr 26-aug	1846
za 27-aug	1498
zo 28-aug	827
ma 29-aug	1594
di 30-aug	1769
wo 31-aug	1728
do 1-sep	1673
vr 2-sep	1888
za 3-sep	1464
zo 4-sep	676
ma 5-sep	1384
di 6-sep	1532

SNELHEID

	Doorsnede		
	Doorsnede	Ri. Noordoost	Ri. Zuidwest
Gem. snelheid V85	42	42	41
< 20 km/u	1,2%	1,3%	1,2%
20 - 30 km/u	5%	4,8%	5,2%
30 - 40 km/u	35%	34,2%	35,8%
40 - 50 km/u	45,5%	45,5%	45,4%
50 - 60 km/u	11,7%	12,6%	10,8%
60 - 70 km/u	1,4%	1,4%	1,4%
70 - 80 km/u	0,2%	0,2%	0,2%
> 80 km/u	0%	0%	0%

VERKEERSTELLING

Motorvoertuigen

NASSAULAAN, ERMELO

Tussen Koninginnelaan en Graaf Lodewijklaan



Meetlocatie

Nassaulaan

Ermelo

Tussen Koninginnelaan en Graaf Lodewijklaan

Ri. 1 = Ri. Noordoost (Graaf Lodewijklaan)

Ri. 2 = Ri. Zuidwest (Koninginnelaan)

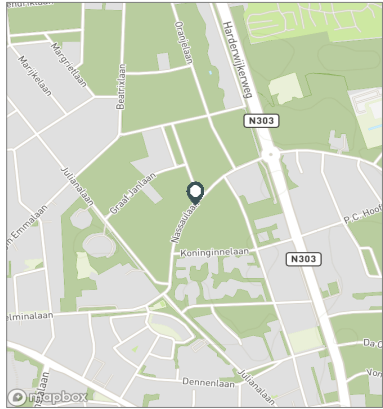
Meting

Meetperiode: 18 augustus t/m 7 september 2022

Methodiek: Telslangen

In opdracht van: Gemeente Ermelo

Uitgevoerd door: MetroCount



Voertuigclassificatie

Voertuigclassificatie op basis van ascombinaties

L = Licht verkeer (2 assen, asafstand < 3,7 m)

M = Middelzwaar verkeer (2 assen, asafstand > 3,7 m)

Z = Zwaar verkeer (3 of meer assen)

WERKDAG

	Doorsnede				Ri. Noordoost				Ri. Zuidwest			
	L	M	Z	Tot	L	M	Z	Tot	L	M	Z	Tot
00:00 - 01:00	5	0	0	5	2	0	0	2	2	0	0	2
01:00 - 02:00	3	0	0	3	1	0	0	1	2	0	0	2
02:00 - 03:00	2	0	0	2	1	0	0	1	1	0	0	1
03:00 - 04:00	1	0	0	2	1	0	0	1	0	0	0	0
04:00 - 05:00	1	0	0	1	1	0	0	1	1	0	0	1
05:00 - 06:00	5	0	0	5	2	0	0	2	3	0	0	3
06:00 - 07:00	22	0	0	23	10	0	0	11	11	0	0	12
07:00 - 08:00	65	2	2	69	27	1	1	28	38	1	1	41
08:00 - 09:00	116	2	1	119	52	1	1	53	64	1	0	66
09:00 - 10:00	108	3	1	112	52	1	0	54	56	2	0	58
10:00 - 11:00	109	3	1	112	52	1	0	54	57	1	0	59
11:00 - 12:00	115	3	1	118	56	1	0	58	59	1	0	61
12:00 - 13:00	109	5	1	114	56	1	0	58	52	3	0	56
13:00 - 14:00	124	4	1	129	60	2	1	62	64	2	1	67
14:00 - 15:00	125	3	2	130	60	2	1	63	65	2	1	67
15:00 - 16:00	135	2	2	139	68	1	1	70	67	1	1	69
16:00 - 17:00	146	2	2	149	76	1	1	77	70	2	1	73
17:00 - 18:00	139	1	1	141	75	1	0	76	64	1	0	64
18:00 - 19:00	92	1	0	93	45	1	0	46	47	1	0	48
19:00 - 20:00	86	1	0	87	41	0	0	41	46	1	0	46
20:00 - 21:00	68	1	0	69	36	0	0	37	32	0	0	32
21:00 - 22:00	47	0	0	47	22	0	0	23	24	0	0	24
22:00 - 23:00	25	0	0	25	12	0	0	12	13	0	0	13
23:00 - 24:00	13	0	0	13	6	0	0	6	6	0	0	7
Etmaal (0-24u)	1658	34	14	1706	814	15	6	836	843	20	7	870
Dag (7-19u)	1382	32	13	1426	679	14	6	699	702	18	7	727
Avond (19-23u)	226	2	0	228	111	1	0	112	115	1	0	116
Nacht (23-7u)	50	1	1	52	24	0	0	24	26	1	0	27
Ochtendspits (7-9u)	181	4	3	188	78	2	1	81	102	2	2	106
Avondspits (16-18u)	284	4	2	290	151	1	1	153	134	2	1	137

VERKEERSTELLING

Motorvoertuigen

NASSAULAAN, ERMELO

Tussen Koninginnelaan en Graaf Lodewijklaan



Meetlocatie

Nassaulaan

Ermelo

Tussen Koninginnelaan en Graaf Lodewijklaan

Ri. 1 = Ri. Noordoost (Graaf Lodewijklaan)

Ri. 2 = Ri. Zuidwest (Koninginnelaan)

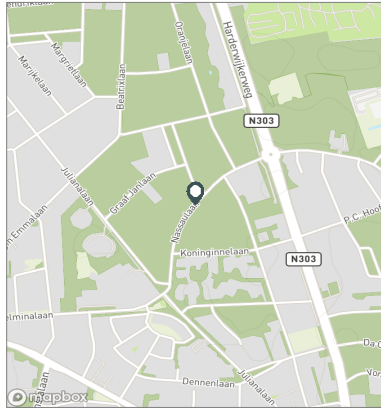
Meting

Meetperiode: 18 augustus t/m 7 september 2022

Methodiek: Telslangen

In opdracht van: Gemeente Ermelo

Uitgevoerd door: MetroCount



Voertuigclassificatie

Voertuigclassificatie op basis van ascombinaties

L = Licht verkeer (2 assen, asafstand < 3,7 m)

M = Middelzwaar verkeer (2 assen, asafstand > 3,7 m)

Z = Zwaar verkeer (3 of meer assen)

WEEKDAG

	Doorsnede				Ri. Noordoost				Ri. Zuidwest			
	L	M	Z	Tot	L	M	Z	Tot	L	M	Z	Tot
00:00 - 01:00	6	0	0	6	3	0	0	3	3	0	0	3
01:00 - 02:00	4	0	0	4	1	0	0	1	2	0	0	2
02:00 - 03:00	2	0	0	2	1	0	0	1	1	0	0	1
03:00 - 04:00	1	0	0	1	1	0	0	1	1	0	0	1
04:00 - 05:00	1	0	0	1	1	0	0	1	1	0	0	1
05:00 - 06:00	4	0	0	4	2	0	0	2	2	0	0	3
06:00 - 07:00	17	0	0	18	8	0	0	9	9	0	0	9
07:00 - 08:00	51	2	1	54	21	1	0	22	30	1	1	32
08:00 - 09:00	91	1	1	94	41	1	0	42	50	1	0	51
09:00 - 10:00	95	2	1	98	47	1	0	48	49	1	0	50
10:00 - 11:00	100	2	1	103	49	1	0	50	52	1	0	53
11:00 - 12:00	109	2	1	112	54	1	0	55	55	1	1	57
12:00 - 13:00	105	3	0	108	54	1	0	56	50	2	0	53
13:00 - 14:00	115	3	1	118	55	1	0	57	59	1	1	61
14:00 - 15:00	115	2	2	119	56	1	1	58	59	1	1	61
15:00 - 16:00	122	2	1	125	62	1	1	64	60	1	1	61
16:00 - 17:00	127	2	1	130	67	1	1	68	60	1	1	62
17:00 - 18:00	120	1	0	121	65	1	0	66	55	1	0	55
18:00 - 19:00	83	1	0	84	41	1	0	41	42	1	0	43
19:00 - 20:00	77	1	0	78	38	0	0	38	39	1	0	40
20:00 - 21:00	62	0	0	63	33	0	0	33	30	0	0	30
21:00 - 22:00	44	0	0	44	21	0	0	21	22	0	0	22
22:00 - 23:00	22	0	0	22	11	0	0	11	12	0	0	12
23:00 - 24:00	12	0	0	12	6	0	0	6	7	0	0	7
Etmaal (0-24u)	1485	27	11	1523	736	12	5	753	749	15	6	770
Dag (7-19u)	1232	25	10	1267	612	11	5	628	620	14	5	639
Avond (19-23u)	205	1	0	207	102	1	0	103	103	1	0	104
Nacht (23-7u)	48	1	0	49	22	0	0	22	26	1	0	27
Ochtendspits (7-9u)	142	3	2	147	62	1	1	64	80	2	1	83
Avondspits (16-18u)	247	3	2	252	132	1	1	134	115	2	1	118

VERKEERSTELLING

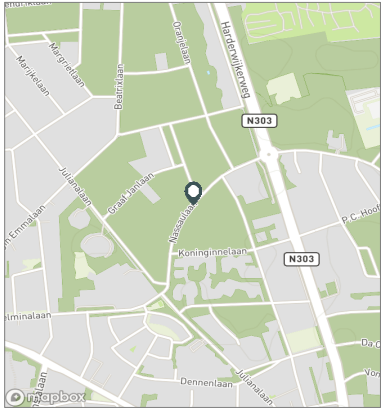
Motorvoertuigen

Meetlocatie

Nassaulaan
 Ermelo
 Tussen Koninginnelaan en Graaf Lodewijklaan
 Ri. 1 = Ri. Noordoost (Graaf Lodewijklaan)
 Ri. 2 = Ri. Zuidwest (Koninginnelaan)

Meting

Meetperiode: 18 augustus t/m 7 september 2022
 Methodiek: Telslangen
 In opdracht van: Gemeente Ermelo
 Uitgevoerd door: MetroCount



Voertuigclassificatie

Voertuigclassificatie op basis van ascombinaties
 L = Licht verkeer (2 assen, asafstand < 3,7 m)
 M = Middelzwaar verkeer (2 assen, asafstand > 3,7 m)
 Z = Zwaar verkeer (3 of meer assen)

Validatie

- = Compleet en representatief
- = Niet representatief
- = Niet compleet
- = Feestdag

NASSAULAAN, ERMELO

Tussen Koninginnelaan en Graaf Lodewijklaan



DOORSNEDE

	vr 19-8	za 20-8	zo 21-8	ma 22-8	di 23-8	wo 24-8	do 25-8	vr 26-8	za 27-8	zo 28-8
00:00 - 01:00	8	4	10	1	6	5	7	9	8	9
01:00 - 02:00	2	9	8	2	1	6	4	4	3	9
02:00 - 03:00	1	4	3	0	4	2	3	1	3	7
03:00 - 04:00	1	1	1	0	1	1	2	4	3	1
04:00 - 05:00	0	0	0	2	2	3	2	3	0	2
05:00 - 06:00	6	0	0	4	17	8	4	3	5	1
06:00 - 07:00	20	7	5	16	37	27	20	26	8	5
07:00 - 08:00	51	16	14	61	97	85	82	71	24	6
08:00 - 09:00	98	43	14	103	148	136	133	112	52	11
09:00 - 10:00	134	72	27	95	121	120	115	108	104	41
10:00 - 11:00	135	94	38	82	121	127	107	139	130	39
11:00 - 12:00	137	136	45	112	120	127	114	134	133	83
12:00 - 13:00	139	140	50	86	134	121	108	123	139	57
13:00 - 14:00	151	120	44	103	138	124	122	162	126	86
14:00 - 15:00	161	132	47	111	131	108	121	147	116	73
15:00 - 16:00	187	123	53	120	161	134	121	166	128	51
16:00 - 17:00	178	94	59	125	173	146	135	173	110	62
17:00 - 18:00	169	81	49	141	196	135	131	142	104	60
18:00 - 19:00	76	61	49	84	129	76	91	86	76	73
19:00 - 20:00	64	52	32	60	151	81	74	75	59	57
20:00 - 21:00	57	50	34	48	124	52	58	62	64	41
21:00 - 22:00	34	36	32	33	97	49	51	51	52	25
22:00 - 23:00	30	21	11	13	48	21	26	23	24	17
23:00 - 24:00	10	4	7	9	34	14	11	22	27	11
Etmaal (0-24u)	1849	1300	632	1411	2191	1708	1642	1846	1498	827
Dag (7-19u)	1616	1112	489	1223	1669	1439	1380	1563	1242	642
Avond (19-23u)	185	159	109	154	420	203	209	211	199	140
Nacht (23-7u)	48	29	34	34	102	66	53	72	57	45
Ochtendspits (7-9u)	149	59	28	164	245	221	215	183	76	17
Avondspits (16-18u)	347	175	108	266	369	281	266	315	214	122
Validatie										

DOORSNEDE

	vr 19-8	za 20-8	zo 21-8	ma 22-8	di 23-8	wo 24-8	do 25-8	vr 26-8	za 27-8	zo 28-8
Ri. Noordoost	1009	772	312	782	1041	821	735	853	697	337
Ri. Zuidwest	840	528	320	629	1150	887	907	993	801	490
Ri. Noordoost	55%	59%	49%	55%	48%	48%	45%	46%	47%	41%
Ri. Zuidwest	45%	41%	51%	45%	52%	52%	55%	54%	53%	59%
Licht (L)	1807	1276	630	1366	2132	1661	1596	1803	1474	827
Middelzwaar (M)	31	12	2	28	42	30	30	28	14	0
Zwaar (Z)	11	12	0	17	17	17	16	15	10	0
% Licht (L)	97,7%	98,2%	99,7%	96,8%	97,3%	97,2%	97,2%	97,7%	98,4%	100,0%
% Middelzwaar (M)	1,7%	0,9%	0,3%	2,0%	1,9%	1,8%	1,8%	1,5%	0,9%	0,0%
% Zwaar (Z)	0,6%	0,9%	0,0%	1,2%	0,8%	1,0%	1,0%	0,8%	0,7%	0,0%

VERKEERSTELLING

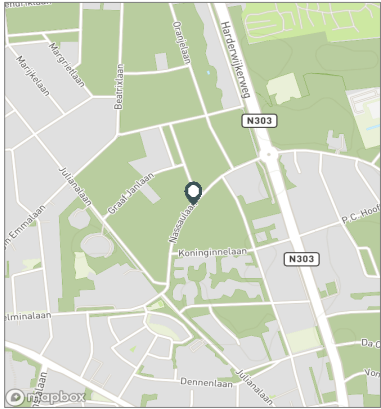
Motorvoertuigen

Meetlocatie

Nassaulaan
 Ermelo
 Tussen Koninginnelaan en Graaf Lodewijklaan
 Ri. 1 = Ri. Noordoost (Graaf Lodewijklaan)
 Ri. 2 = Ri. Zuidwest (Koninginnelaan)

Meting

Meetperiode: 18 augustus t/m 7 september 2022
 Methodiek: Telslangen
 In opdracht van: Gemeente Ermelo
 Uitgevoerd door: MetroCount



Voertuigclassificatie

Voertuigclassificatie op basis van ascombinaties
 L = Licht verkeer (2 assen, asafstand < 3,7 m)
 M = Middelzwaar verkeer (2 assen, asafstand > 3,7 m)
 Z = Zwaar verkeer (3 of meer assen)

Validatie

■ = Compleet en representatief
 ■ = Niet representatief
 ■ = Niet compleet
 ■ = Feestdag

NASSAULAAN, ERMELO

Tussen Koninginnelaan en Graaf Lodewijklaan



DOORSNEDE

	ma 29-8	di 30-8	wo 31-8	do 1-9	vr 2-9	za 3-9	zo 4-9	ma 5-9	di 6-9
00:00 - 01:00	3	4	3	5	4	12	11	4	1
01:00 - 02:00	0	2	1	8	2	5	6	0	0
02:00 - 03:00	0	1	2	2	3	5	5	0	0
03:00 - 04:00	2	1	1	3	2	1	1	1	0
04:00 - 05:00	1	1	2	0	0	3	2	0	0
05:00 - 06:00	9	2	6	4	2	6	2	3	3
06:00 - 07:00	26	22	22	23	18	12	3	19	18
07:00 - 08:00	79	69	66	65	68	26	6	57	54
08:00 - 09:00	109	116	119	135	104	50	15	101	104
09:00 - 10:00	98	110	118	110	114	96	40	115	96
10:00 - 11:00	94	114	101	101	137	130	44	100	111
11:00 - 12:00	89	122	115	118	147	121	60	89	111
12:00 - 13:00	118	95	122	108	135	139	44	76	114
13:00 - 14:00	110	154	124	122	148	115	57	102	122
14:00 - 15:00	106	133	142	136	144	110	65	113	129
15:00 - 16:00	150	136	122	121	162	146	47	114	119
16:00 - 17:00	142	156	162	160	159	137	34	115	127
17:00 - 18:00	120	149	148	123	145	85	53	97	123
18:00 - 19:00	91	103	97	94	117	70	44	85	98
19:00 - 20:00	87	131	86	88	98	71	46	72	81
20:00 - 21:00	73	78	84	54	81	55	45	67	70
21:00 - 22:00	52	42	47	43	54	41	30	28	33
22:00 - 23:00	28	23	27	34	24	16	10	20	13
23:00 - 24:00	7	5	11	16	20	12	6	6	5
Etmaal (0-24u)	1594	1769	1728	1673	1888	1464	676	1384	1532
Dag (7-19u)	1306	1457	1436	1393	1580	1225	509	1164	1308
Avond (19-23u)	240	274	244	219	257	183	131	187	197
Nacht (23-7u)	48	38	48	61	51	56	36	33	27
Ochtendspits (7-9u)	188	185	185	200	172	76	21	158	158
Avondspits (16-18u)	262	305	310	283	304	222	87	212	250
Validatie									

DOORSNEDE

	ma 29-8	di 30-8	wo 31-8	do 1-9	vr 2-9	za 3-9	zo 4-9	ma 5-9	di 6-9
Ri. Noordoost	743	807	824	791	932	803	360	726	791
Ri. Zuidwest	851	962	904	882	956	661	316	658	741
Ri. Noordoost	47%	46%	48%	47%	49%	55%	53%	52%	52%
Ri. Zuidwest	53%	54%	52%	53%	51%	45%	47%	48%	48%
Licht (L)	1551	1710	1676	1638	1828	1446	669	1336	1468
Middelzwaar (M)	28	48	44	27	43	13	4	33	44
Zwaar (Z)	15	11	8	8	17	5	3	15	20
% Licht (L)	97,3%	96,7%	97,0%	97,9%	96,8%	98,8%	99,0%	96,5%	95,8%
% Middelzwaar (M)	1,8%	2,7%	2,5%	1,6%	2,3%	0,9%	0,6%	2,4%	2,9%
% Zwaar (Z)	0,9%	0,6%	0,5%	0,5%	0,9%	0,3%	0,4%	1,1%	1,3%

VERKEERSTELLING

Motorvoertuigen

NASSAULAAN, ERMELO

Tussen Koninginnelaan en Graaf Lodewijklaan

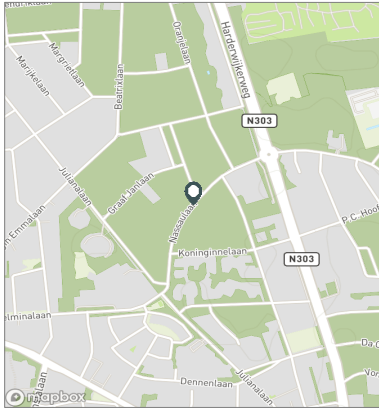


Meetlocatie

Nassaulaan
 Ermelo
 Tussen Koninginnelaan en Graaf Lodewijklaan
 Ri. 1 = Ri. Noordoost (Graaf Lodewijklaan)
 Ri. 2 = Ri. Zuidwest (Koninginnelaan)

Meting

Meetperiode: 18 augustus t/m 7 september 2022
 Methodiek: Telslangen
 In opdracht van: Gemeente Ermelo
 Uitgevoerd door: MetroCount



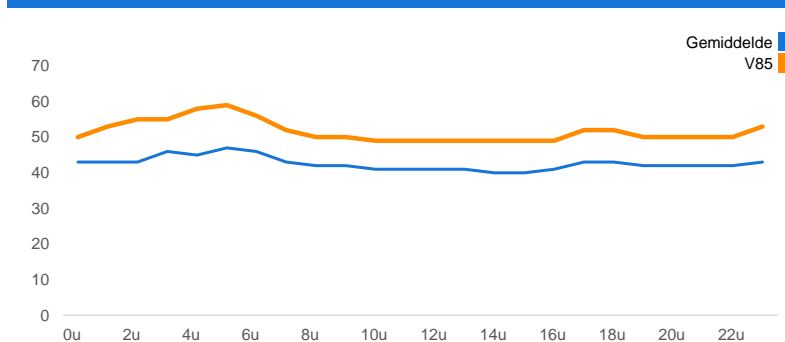
Voertuigclassificatie

Voertuigclassificatie op basis van ascombinaties
 L = Licht verkeer (2 assen, asafstand < 3,7 m)
 M = Middelzwaar verkeer (2 assen, asafstand > 3,7 m)
 Z = Zwaar verkeer (3 of meer assen)

SNELHEDEN WEEKDAG

	Doorsnede		Ri. Noordoost		Ri. Zuidwest	
	Gemiddelde	V85	Gemiddelde	V85	Gemiddelde	V85
00:00 - 01:00	43	50	42	49	43	52
01:00 - 02:00	43	53	42	54	44	52
02:00 - 03:00	43	55	43	54	42	55
03:00 - 04:00	46	55	44	49	49	59
04:00 - 05:00	45	58	48	57	41	62
05:00 - 06:00	47	59	49	59	46	58
06:00 - 07:00	46	56	45	56	46	56
07:00 - 08:00	43	52	43	53	43	51
08:00 - 09:00	42	50	43	51	42	50
09:00 - 10:00	42	50	42	50	41	49
10:00 - 11:00	41	49	42	50	41	49
11:00 - 12:00	41	49	41	49	41	49
12:00 - 13:00	41	49	41	50	41	49
13:00 - 14:00	41	49	40	49	41	49
14:00 - 15:00	40	49	40	49	40	48
15:00 - 16:00	40	49	41	49	40	48
16:00 - 17:00	41	49	41	49	41	49
17:00 - 18:00	43	52	44	52	43	52
18:00 - 19:00	43	52	43	52	43	52
19:00 - 20:00	42	50	43	51	42	50
20:00 - 21:00	42	50	41	50	42	50
21:00 - 22:00	42	50	42	50	42	50
22:00 - 23:00	42	50	43	52	42	49
23:00 - 24:00	43	53	43	54	42	51
Gemiddelde	42	50	42	50	41	49

UURVERLOOP SNELHEDEN



SNELHEDEN PER DAGSOORT

	Doorsnede		Ri. Noordoost		Ri. Zuidwest	
	Gemiddelde	V85	Gemiddelde	V85	Gemiddelde	V85
Maandag	41	49	42	50	41	49
Dinsdag	41	49	41	49	41	49
Woensdag	42	50	42	50	42	50
Donderdag	42	50	42	50	42	50
Vrijdag	42	50	42	51	42	49
Zaterdag	42	50	42	50	42	49
Zondag	41	50	41	50	41	49
Werkdag	42	50	42	50	41	49
Weekdag	42	50	42	50	41	49

SNELHEIDSVERDELING WEEKDAG

	Doorsnede		Ri. Noordoost		Ri. Zuidwest	
	%	Cumulatief %	%	Cumulatief %	%	Cumulatief %
< 20 km/u	1,2%	1,2%	1,3%	1,3%	1,2%	1,2%
20 - 30 km/u	5,0%	6,3%	4,8%	6,1%	5,2%	6,4%
30 - 40 km/u	35,0%	41,2%	34,2%	40,3%	35,8%	42,1%
40 - 50 km/u	45,5%	86,7%	45,5%	85,8%	45,4%	87,6%
50 - 60 km/u	11,7%	98,4%	12,6%	98,4%	10,8%	98,4%
60 - 70 km/u	1,4%	99,8%	1,4%	99,8%	1,4%	99,8%
70 - 80 km/u	0,2%	100,0%	0,2%	100,0%	0,2%	100,0%
> 80 km/u	0,0%	100,0%	0,0%	100,0%	0,0%	100,0%

SNELHEIDSVERDELING DOORSNEDE

