

VERKEERSTELLING

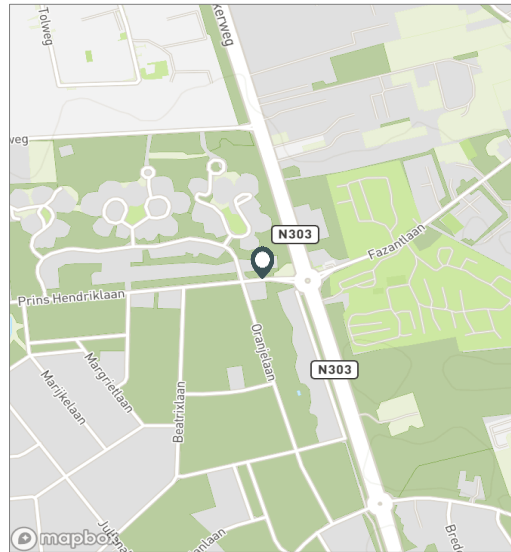
Motorvoertuigen

Meetlocatie

Prins Hendriklaan
 Ermelo
 Tussen Máximalaan en N303
 Ri. 1 = Ri. Oost (N303)
 Ri. 2 = Ri. West (Máximalaan)

Meting

Meetperiode: 5 maart t/m 23 maart 2023
 Methodiek: Telslangen
 In opdracht van: Gemeente Ermelo
 Uitgevoerd door: MetroCount



Voertuigclassificatie

Voertuigclassificatie op basis van ascombinaties
 L = Licht verkeer (2 assen, asafstand < 3,7 m)
 M = Middelzwaar verkeer (2 assen, asafstand > 3,7 m)
 Z = Zwaar verkeer (3 of meer assen)

PRINS HENDRIKLAAN, ERMELO

Tussen Máximalaan en N303



INTENSITEITEN

	Doorsnede		Ri. Oost		Ri. West	
	Werkdag	Weekdag	Werkdag	Weekdag	Werkdag	Weekdag
Etmaal (0-24u)	1208	100%	629	576	579	530
Dag (7-19u)	1006	83,3%	528	486	477	436
Avond (19-23u)	157	13,0%	72	64	85	77
Nacht (23-7u)	45	3,7%	29	26	16	17
Ochtendspits (7-9u)	189	15,7%	127	99	62	48
Avondspits (16-18u)	216	17,8%	89	81	127	113

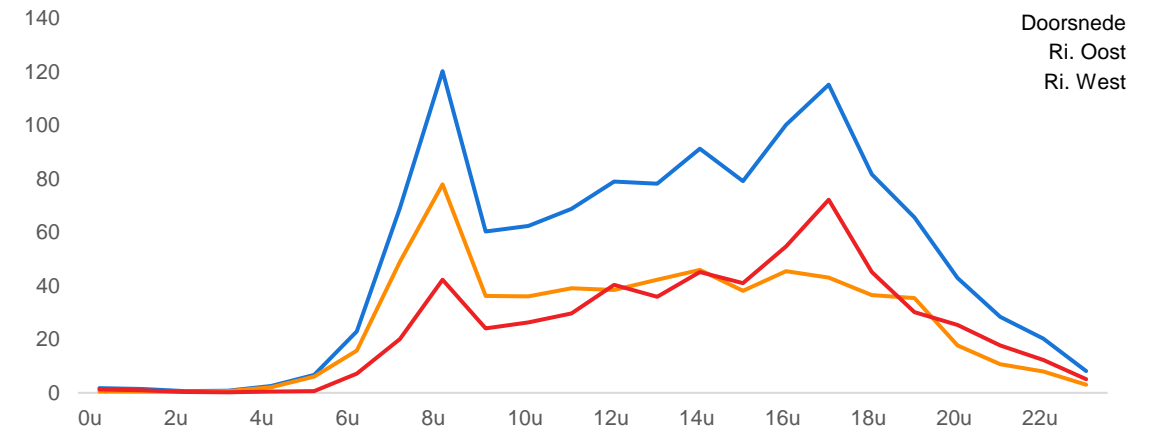
UURCIJFERS

	Doorsnede		Ri. Oost		Ri. West	
	Werkdag	Weekdag	Werkdag	Weekdag	Werkdag	Weekdag
00:00 - 01:00	2	0,1%	0	1	1	2
01:00 - 02:00	1	0,1%	0	1	1	1
02:00 - 03:00	1	0,1%	0	0	0	0
03:00 - 04:00	1	0,1%	1	1	0	0
04:00 - 05:00	3	0,2%	2	2	0	0
05:00 - 06:00	7	0,6%	6	5	1	1
06:00 - 07:00	23	1,9%	16	12	7	5
07:00 - 08:00	69	5,7%	49	38	20	15
08:00 - 09:00	120	10,0%	78	61	42	32
09:00 - 10:00	60	5,0%	36	35	24	22
10:00 - 11:00	62	5,2%	36	36	26	26
11:00 - 12:00	69	5,7%	39	39	30	31
12:00 - 13:00	79	6,5%	39	39	40	40
13:00 - 14:00	78	6,5%	42	43	36	36
14:00 - 15:00	91	7,6%	46	45	45	43
15:00 - 16:00	79	6,6%	38	37	41	39
16:00 - 17:00	100	8,3%	46	42	55	51
17:00 - 18:00	115	9,5%	43	39	72	62
18:00 - 19:00	82	6,8%	37	33	45	39
19:00 - 20:00	66	5,4%	35	30	30	26
20:00 - 21:00	43	3,6%	18	16	25	24
21:00 - 22:00	29	2,4%	11	10	18	16
22:00 - 23:00	20	1,7%	8	8	12	11
23:00 - 24:00	8	0,7%	3	3	5	6

VOERTUIGVERDELING

	Doorsnede		Ri. Oost		Ri. West	
	Werkdag	Weekdag	Werkdag	Weekdag	Werkdag	Weekdag
Licht (L)	1167	96,6%	97,4%	97,7%	95,7%	96,2%
Middelzwaar (M)	32	2,7%	1,8%	1,5%	3,7%	3,1%
Zwaar (Z)	9	0,7%	0,8%	0,7%	0,6%	0,7%

UURVERLOOP WERKDAG PER RIJRICHTING



ETMAALTOTALEN

	Aantal voertuigen
ma 6-mrt	1742
di 7-mrt	1185
wo 8-mrt	1153
do 9-mrt	1202
vr 10-mrt	1215
za 11-mrt	1028
zo 12-mrt	638
ma 13-mrt	1136
di 14-mrt	1241
wo 15-mrt	1328
do 16-mrt	1159
vr 17-mrt	1313
za 18-mrt	1011
zo 19-mrt	728
ma 20-mrt	1184
di 21-mrt	1201
wo 22-mrt	1163

SNELHEID

	Doorsnede	Ri. Oost	Ri. West
Gem. snelheid V85	32	32	32
< 15 km/u	0,4%	0,5%	0,4%
15 - 20 km/u	2%	2,3%	1,7%
20 - 25 km/u	7,2%	7,2%	7,2%
25 - 30 km/u	25,2%	25,4%	24,9%
30 - 35 km/u	36,5%	38,2%	34,7%
35 - 40 km/u	20,6%	19,9%	21,3%
40 - 45 km/u	6,4%	5,1%	7,9%
> 45 km/u	1,6%	1,3%	1,9%

VERKEERSTELLING

Motorvoertuigen

PRINS HENDRIKLAAN, ERMELO

Tussen Máximalaan en N303

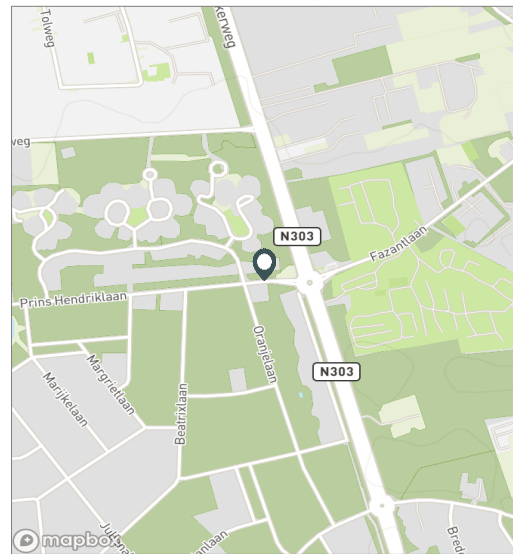


Meetlocatie

Prins Hendrikklaan
 Ermelo
 Tussen Máximalaan en N303
 Ri. 1 = Ri. Oost (N303)
 Ri. 2 = Ri. West (Máximalaan)

Meting

Meetperiode: 5 maart t/m 23 maart 2023
 Methodiek: Telslangen
 In opdracht van: Gemeente Ermelo
 Uitgevoerd door: MetroCount



WERKDAG

	Doorsnede				Ri. Oost				Ri. West			
	L	M	Z	Tot	L	M	Z	Tot	L	M	Z	Tot
00:00 - 01:00	2	0	0	2	0	0	0	0	1	0	0	1
01:00 - 02:00	1	0	0	1	0	0	0	0	1	0	0	1
02:00 - 03:00	1	0	0	1	0	0	0	0	0	0	0	0
03:00 - 04:00	1	0	0	1	1	0	0	1	0	0	0	0
04:00 - 05:00	3	0	0	3	2	0	0	2	0	0	0	0
05:00 - 06:00	6	1	0	7	5	1	0	6	1	0	0	1
06:00 - 07:00	22	1	0	23	15	0	0	16	7	0	0	7
07:00 - 08:00	68	1	0	69	49	0	0	49	19	1	0	20
08:00 - 09:00	116	3	1	120	77	1	1	78	40	2	0	42
09:00 - 10:00	58	2	0	60	35	1	0	36	23	1	0	24
10:00 - 11:00	59	2	1	62	35	1	1	36	25	1	0	26
11:00 - 12:00	65	3	1	69	38	1	1	39	27	2	0	30
12:00 - 13:00	76	3	0	79	37	1	0	39	39	2	0	40
13:00 - 14:00	74	3	1	78	41	1	0	42	33	2	1	36
14:00 - 15:00	89	2	1	91	45	1	0	46	44	1	0	45
15:00 - 16:00	76	2	1	79	37	0	1	38	39	1	1	41
16:00 - 17:00	96	3	1	100	44	1	1	46	52	3	1	55
17:00 - 18:00	112	3	1	115	42	1	0	43	70	2	0	72
18:00 - 19:00	79	2	0	82	36	1	0	37	44	1	0	45
19:00 - 20:00	64	1	0	66	35	1	0	35	29	1	0	30
20:00 - 21:00	42	1	0	43	17	0	0	18	25	1	0	25
21:00 - 22:00	28	0	0	29	11	0	0	11	18	0	0	18
22:00 - 23:00	20	0	0	20	8	0	0	8	12	0	0	12
23:00 - 24:00	8	0	0	8	3	0	0	3	5	0	0	5
Etmaal (0-24u)	1167	32	9	1208	613	11	5	629	554	21	4	579
Dag (7-19u)	969	29	8	1006	515	9	5	528	454	20	3	477
Avond (19-23u)	155	2	0	157	71	1	0	72	84	1	0	85
Nacht (23-7u)	43	2	0	45	27	1	0	29	15	0	0	16
Ochtendspits (7-9u)	184	4	1	189	125	1	1	127	59	3	1	62
Avondspits (16-18u)	208	6	2	216	86	1	1	89	122	5	1	127

Voertuigclassificatie

Voertuigclassificatie op basis van ascombinaties

L = Licht verkeer (2 assen, asafstand < 3,7 m)

M = Middelzwaar verkeer (2 assen, asafstand > 3,7 m)

Z = Zwaar verkeer (3 of meer assen)

VERKEERSTELLING

Motorvoertuigen

PRINS HENDRIKLAAN, ERMELO

Tussen Máximalaan en N303

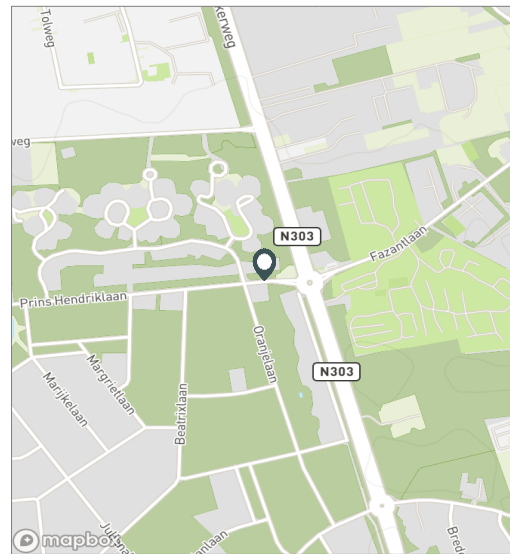


Meetlocatie

Prins Hendrikklaan
 Ermelo
 Tussen Máximalaan en N303
 Ri. 1 = Ri. Oost (N303)
 Ri. 2 = Ri. West (Máximalaan)

Meting

Meetperiode: 5 maart t/m 23 maart 2023
 Methodiek: Telslangen
 In opdracht van: Gemeente Ermelo
 Uitgevoerd door: MetroCount



WEEKDAG

	Doorsnede				Ri. Oost				Ri. West			
	L	M	Z	Tot	L	M	Z	Tot	L	M	Z	Tot
00:00 - 01:00	3	0	0	3	1	0	0	1	2	0	0	2
01:00 - 02:00	3	0	0	3	1	0	0	1	1	0	0	1
02:00 - 03:00	1	0	0	1	0	0	0	0	0	0	0	0
03:00 - 04:00	1	0	0	1	1	0	0	1	0	0	0	0
04:00 - 05:00	2	0	0	2	2	0	0	2	0	0	0	0
05:00 - 06:00	5	1	0	6	4	1	0	5	1	0	0	1
06:00 - 07:00	17	1	0	18	12	0	0	12	5	0	0	5
07:00 - 08:00	52	1	0	53	37	0	0	38	15	1	0	15
08:00 - 09:00	90	2	1	93	60	1	1	61	30	2	0	32
09:00 - 10:00	55	2	0	57	34	1	0	35	21	1	0	22
10:00 - 11:00	60	2	1	62	35	1	1	36	25	1	0	26
11:00 - 12:00	67	2	1	70	38	0	1	39	29	2	0	31
12:00 - 13:00	77	2	0	79	38	1	0	39	39	1	0	40
13:00 - 14:00	76	3	1	79	42	1	0	43	33	2	0	36
14:00 - 15:00	85	2	1	88	44	1	1	45	42	1	0	43
15:00 - 16:00	74	1	1	76	36	0	0	37	38	1	0	39
16:00 - 17:00	89	3	1	93	41	0	1	42	48	2	1	51
17:00 - 18:00	98	2	1	101	38	1	0	39	60	1	0	62
18:00 - 19:00	71	2	0	73	32	1	0	33	38	1	0	39
19:00 - 20:00	55	1	0	56	29	0	0	30	26	0	0	26
20:00 - 21:00	39	1	0	40	16	0	0	16	23	0	0	24
21:00 - 22:00	26	0	0	26	10	0	0	10	16	0	0	16
22:00 - 23:00	19	0	0	19	8	0	0	8	11	0	0	11
23:00 - 24:00	9	0	0	9	3	0	0	3	6	0	0	6
Etmaal (0-24u)	1073	25	8	1106	563	9	4	576	510	17	3	530
Dag (7-19u)	893	22	7	923	475	7	4	486	418	15	3	436
Avond (19-23u)	139	2	0	141	63	1	0	64	76	1	0	77
Nacht (23-7u)	41	1	0	42	24	1	0	26	16	0	0	17
Ochtendspits (7-9u)	142	3	1	146	97	1	1	99	45	2	0	48
Avondspits (16-18u)	187	5	2	194	79	1	1	81	108	4	1	113

Voertuigclassificatie

Voertuigclassificatie op basis van ascombinaties

L = Licht verkeer (2 assen, asafstand < 3,7 m)

M = Middelzwaar verkeer (2 assen, asafstand > 3,7 m)

Z = Zwaar verkeer (3 of meer assen)

VERKEERSTELLING

Motorvoertuigen

PRINS HENDRIKLAAN, ERMELO

Tussen Máximalaan en N303

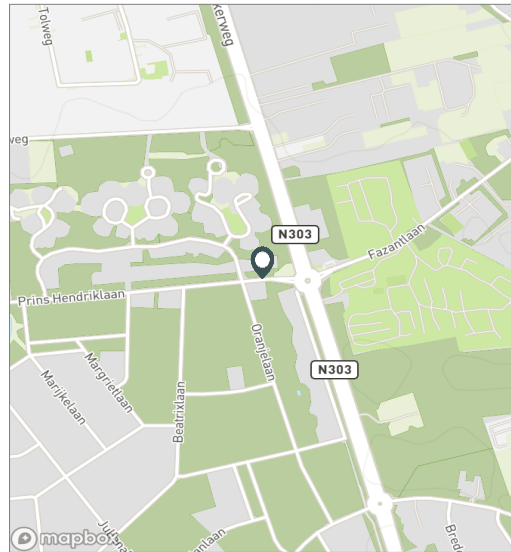


Meetlocatie

Prins Hendriklaan
 Ermelo
 Tussen Máximalaan en N303
 Ri. 1 = Ri. Oost (N303)
 Ri. 2 = Ri. West (Máximalaan)

Meting

Meetperiode: 5 maart t/m 23 maart 2023
 Methodiek: Telslangen
 In opdracht van: Gemeente Ermelo
 Uitgevoerd door: MetroCount



DOORSNEDE

	ma	di	wo	do	vr	za	zo	ma	di	wo	do	vr	za	zo	ma	di	wo
	6-3	7-3	8-3	9-3	10-3	11-3	12-3	13-3	14-3	15-3	16-3	17-3	18-3	19-3	20-3	21-3	22-3
00:00 - 01:00	0	0	1	4	4	5	11	3	3	0	4	3	8	7	0	0	1
01:00 - 02:00	0	1	2	1	2	8	7	1	1	2	3	3	2	5	0	0	0
02:00 - 03:00	0	2	0	1	1	0	1	2	0	0	2	0	1	3	0	1	0
03:00 - 04:00	0	0	1	1	3	1	3	0	0	0	0	2	2	1	1	1	0
04:00 - 05:00	1	2	1	4	3	1	0	5	2	3	1	5	2	1	2	1	1
05:00 - 06:00	4	6	6	5	1	4	0	10	6	6	7	10	10	0	10	9	9
06:00 - 07:00	24	22	20	27	19	8	3	20	26	22	25	23	7	0	23	18	23
07:00 - 08:00	72	85	58	81	61	23	4	86	75	53	66	57	13	11	82	71	54
08:00 - 09:00	131	149	126	110	107	35	7	111	130	120	104	106	47	15	124	146	123
09:00 - 10:00	132	57	63	64	60	64	34	58	56	82	61	66	62	33	55	55	56
10:00 - 11:00	191	48	61	48	66	77	30	62	57	78	68	71	90	53	70	45	63
11:00 - 12:00	137	50	59	60	81	78	52	68	68	95	56	79	95	62	57	52	74
12:00 - 13:00	170	56	86	71	91	82	60	51	72	120	64	101	109	68	70	75	104
13:00 - 14:00	181	67	88	66	89	95	66	65	81	104	66	103	90	72	76	70	60
14:00 - 15:00	186	90	64	101	101	86	64	90	108	80	89	106	85	78	95	77	77
15:00 - 16:00	79	82	79	65	96	89	54	66	77	70	70	100	68	58	69	92	78
16:00 - 17:00	87	91	121	90	98	86	67	92	106	108	88	114	82	59	106	111	97
17:00 - 18:00	106	141	106	121	103	80	50	112	112	125	110	118	73	58	109	127	113
18:00 - 19:00	72	76	60	89	63	64	47	85	91	83	98	89	38	49	89	85	76
19:00 - 20:00	58	69	54	86	53	43	27	69	76	63	69	59	40	21	61	74	59
20:00 - 21:00	50	43	41	45	47	33	20	35	40	53	47	39	35	38	32	46	38
21:00 - 22:00	25	23	34	29	27	24	18	30	26	31	32	29	16	18	30	22	31
22:00 - 23:00	25	19	19	26	21	22	8	13	20	25	20	19	24	13	16	19	18
23:00 - 24:00	11	6	3	7	18	20	5	2	8	5	9	11	12	5	7	4	8
Etmaal (0-24u)	1742	1185	1153	1202	1215	1028	638	1136	1241	1328	1159	1313	1011	728	1184	1201	1163
Dag (7-19u)	1544	992	971	966	1016	859	535	946	1033	1118	940	1110	852	616	1002	1006	975
Avond (19-23u)	158	154	148	186	148	122	73	147	162	172	168	146	115	90	139	161	146
Nacht (23-7u)	40	39	34	50	51	47	30	43	46	38	51	57	44	22	43	34	42
Ochtendspits (7-9u)	203	234	184	191	168	58	11	197	205	173	170	163	60	26	206	217	177
Avondspits (16-18u)	193	232	227	211	201	166	117	204	218	233	198	232	155	117	215	238	210
Validatie																	

Voertuigclassificatie

Voertuigclassificatie op basis van ascombinaties

L = Licht verkeer (2 assen, asafstand < 3,7 m)

M = Middelzwaar verkeer (2 assen, asafstand > 3,7 m)

Z = Zwaar verkeer (3 of meer assen)

Validatie

■ = Compleet en representatief

■ = Niet representatief

■ = Niet compleet

■ = Feestdag

DOORSNEDE

	ma	di	wo	do	vr	za	zo	ma	di	wo	do	vr	za	zo	ma	di	wo
	6-3	7-3	8-3	9-3	10-3	11-3	12-3	13-3	14-3	15-3	16-3	17-3	18-3	19-3	20-3	21-3	22-3
Ri. Oost	668	598	604	615	639	543	321	570	637	709	594	716	528	379	616	618	616
Ri. West	1074	587	549	587	576	485	317	566	604	619	565	597	483	349	568	583	547
Ri. Oost	38%	50%	52%	51%	53%	53%	50%	50%	51%	53%	51%	55%	52%	52%	52%	51%	53%
Ri. West	62%	50%	48%	49%	47%	47%	50%	50%	49%	47%	49%	45%	48%	48%	48%	49%	47%
Licht (L)	1664	1152	1113	1163	1180	1008	635	1095	1196	1293	1108	1262	987	722	1143	1156	1128
Middelzwaar (M)	55	28	32	34	25	13	3	37	39	24	42	44	13	3	26	32	29
Zwaar (Z)	23	5	8	5	10	7	0	4	6	11	9	7	11	3	15	13	6
% Licht (L)	95,5%	97,2%	96,5%	96,8%	97,1%	98,1%	99,5%	96,4%	96,4%	97,4%	95,6%	96,1%	97,6%	99,2%	96,5%	96,3%	97,0%
% Middelzwaar (M)	3,2%	2,4%	2,8%	2,8%	2,1%	1,3%	0,5%	3,3%	3,1%	1,8%	3,6%	3,4%	1,3%	0,4%	2,2%	2,7%	2,5%
% Zwaar (Z)	1,3%	0,4%	0,7%	0,4%	0,8%	0,7%	0,0%	0,4%	0,5%	0,8%	0,8%	0,5%	1,1%	0,4%	1,3%	1,1%	0,5%

VERKEERSTELLING

Motorvoertuigen

PRINS HENDRIKLAAN, ERMELO

Tussen Máximalaan en N303

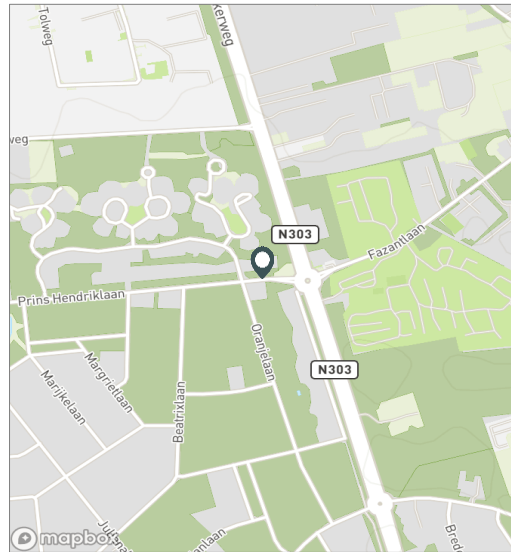


Meetlocatie

Prins Hendrikklaan
 Ermelo
 Tussen Máximalaan en N303
 Ri. 1 = Ri. Oost (N303)
 Ri. 2 = Ri. West (Máximalaan)

Meting

Meetperiode: 5 maart t/m 23 maart 2023
 Methodiek: Telslangen
 In opdracht van: Gemeente Ermelo
 Uitgevoerd door: MetroCount



Voertuigclassificatie

Voertuigclassificatie op basis van ascombinaties
 L = Licht verkeer (2 assen, asafstand < 3,7 m)
 M = Middelzwaar verkeer (2 assen, asafstand > 3,7 m)
 Z = Zwaar verkeer (3 of meer assen)

SNELHEDEN WEEKDAG

	Doorsnede		Ri. Oost		Ri. West	
	Gemiddelde	V85	Gemiddelde	V85	Gemiddelde	V85
00:00 - 01:00	33	39	32	37	34	40
01:00 - 02:00	31	35	29	34	32	35
02:00 - 03:00	32	40	28	35	36	45
03:00 - 04:00	32	38	32	38	33	38
04:00 - 05:00	25	33	25	32	25	33
05:00 - 06:00	33	39	33	39	33	39
06:00 - 07:00	33	39	31	37	35	43
07:00 - 08:00	32	38	32	38	34	40
08:00 - 09:00	31	37	31	37	32	38
09:00 - 10:00	32	38	32	38	33	38
10:00 - 11:00	32	38	32	38	33	39
11:00 - 12:00	32	39	32	38	33	39
12:00 - 13:00	33	39	32	39	33	40
13:00 - 14:00	32	38	32	38	33	39
14:00 - 15:00	32	37	32	37	32	38
15:00 - 16:00	32	38	31	38	32	39
16:00 - 17:00	32	38	32	38	33	39
17:00 - 18:00	32	39	32	38	33	39
18:00 - 19:00	32	39	32	38	32	39
19:00 - 20:00	32	38	32	38	32	38
20:00 - 21:00	31	38	32	38	31	38
21:00 - 22:00	33	39	32	39	33	39
22:00 - 23:00	32	38	32	38	32	39
23:00 - 24:00	32	39	31	36	33	40
Gemiddelde	32	38	32	38	32	39

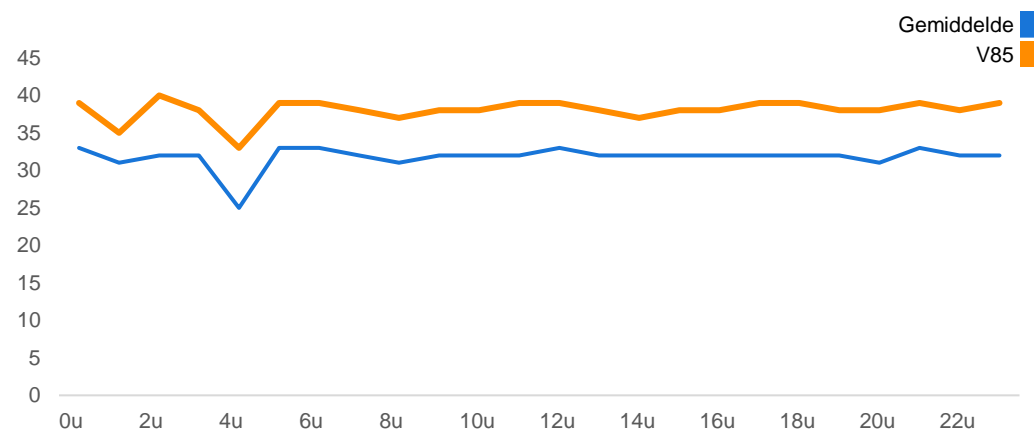
SNELHEDEN PER DAGSOORT

	Doorsnede		Ri. Oost		Ri. West	
	Gemiddelde	V85	Gemiddelde	V85	Gemiddelde	V85
Maandag	32	38	32	38	32	39
Dinsdag	32	38	32	38	33	39
Woensdag	32	38	32	38	32	39
Donderdag	32	38	32	38	33	39
Vrijdag	32	38	32	38	33	39
Zaterdag	32	38	31	38	33	39
Zondag	32	38	32	38	32	38
Werkdag	32	38	32	38	32	39
Weekdag	32	38	32	38	32	39

SNELHEIDSVERTDELING WEEKDAG

	Doorsnede		Ri. Oost		Ri. West	
	%	Cumulatief %	%	Cumulatief %	%	Cumulatief %
< 15 km/u	0,4%	0,4%	0,5%	0,5%	0,4%	0,4%
15 - 20 km/u	2,0%	2,4%	2,3%	2,8%	1,7%	2,0%
20 - 25 km/u	7,2%	9,6%	7,2%	10,0%	7,2%	9,2%
25 - 30 km/u	25,2%	34,8%	25,4%	35,5%	24,9%	34,1%
30 - 35 km/u	36,5%	71,4%	38,2%	73,7%	34,7%	68,9%
35 - 40 km/u	20,6%	92,0%	19,9%	93,6%	21,3%	90,2%
40 - 45 km/u	6,4%	98,4%	5,1%	98,7%	7,9%	98,1%
> 45 km/u	1,6%	100,0%	1,3%	100,0%	1,9%	100,0%

UURVERLOOP SNELHEDEN



SNELHEIDSVERTDELING DOORSNEDE

