

VERKEERSTELLING

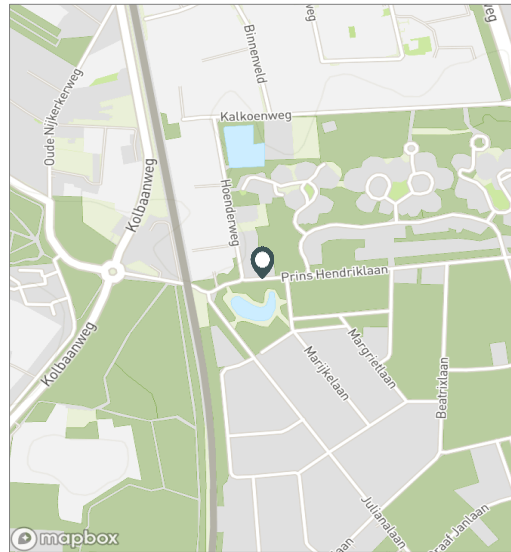
Motorvoertuigen

Meetlocatie

Prins Hendrikklaan
 Ermelo
 Tussen Hoenderweg en Alexanderlaan
 Ri. 1 = Ri. Oost (Alexanderlaan)
 Ri. 2 = Ri. West (Hoenderweg)

Meting

Meetperiode: 5 maart t/m 23 maart 2023
 Methodiek: Telslangen
 In opdracht van: Gemeente Ermelo
 Uitgevoerd door: MetroCount



Voertuigclassificatie

Voertuigclassificatie op basis van ascombinaties
 L = Licht verkeer (2 assen, asafstand < 3,7 m)
 M = Middelzwaar verkeer (2 assen, asafstand > 3,7 m)
 Z = Zwaar verkeer (3 of meer assen)

PRINS HENDRIKLAAN, ERMELO

Tussen Hoenderweg en Alexanderlaan



INTENSITEITEN

	Doorsnede		Ri. Oost		Ri. West			
	Werkdag	Weekdag	Werkdag	Weekdag	Werkdag	Weekdag		
Etmaal (0-24u)	810	100%	740	100%	427	390	383	351
Dag (7-19u)	681	84,1%	625	84,4%	358	327	323	297
Avond (19-23u)	102	12,6%	92	12,4%	58	52	44	40
Nacht (23-7u)	27	3,3%	24	3,2%	11	11	15	13
Ochtendspits (7-9u)	112	13,8%	87	11,8%	41	32	71	55
Avondspits (16-18u)	150	18,5%	134	18,1%	91	80	59	54

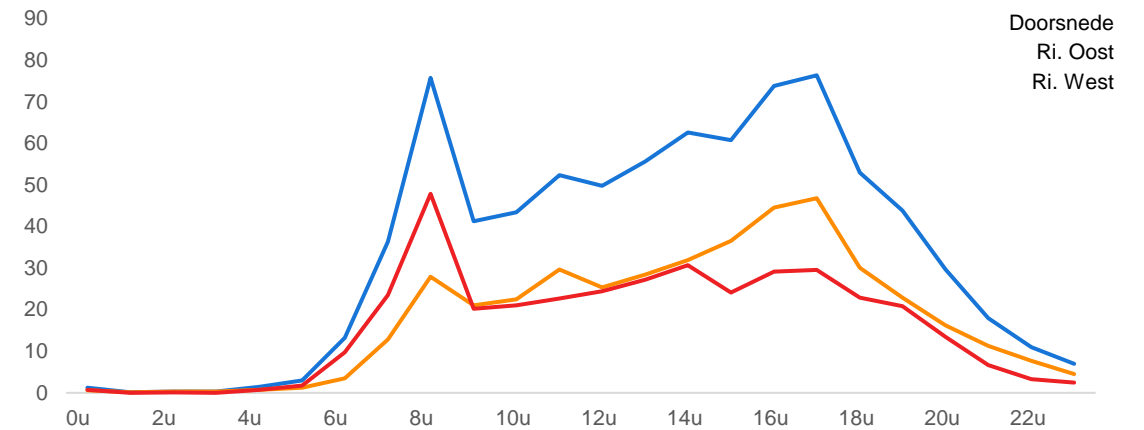
UURCIJFERS

	Doorsnede		Ri. Oost		Ri. West			
	Werkdag	Weekdag	Werkdag	Weekdag	Werkdag	Weekdag		
00:00 - 01:00	1	0,2%	2	0,2%	1	1	1	1
01:00 - 02:00	0	0,0%	1	0,1%	0	1	0	0
02:00 - 03:00	0	0,0%	0	0,1%	0	0	0	0
03:00 - 04:00	0	0,0%	0	0,0%	0	0	0	0
04:00 - 05:00	1	0,2%	1	0,1%	1	1	1	1
05:00 - 06:00	3	0,4%	2	0,3%	1	1	2	1
06:00 - 07:00	13	1,6%	11	1,5%	4	3	10	8
07:00 - 08:00	36	4,5%	28	3,8%	13	11	24	18
08:00 - 09:00	76	9,4%	59	7,9%	28	22	48	37
09:00 - 10:00	41	5,1%	38	5,2%	21	19	20	20
10:00 - 11:00	43	5,4%	44	5,9%	22	23	21	21
11:00 - 12:00	52	6,5%	52	7,0%	30	29	23	23
12:00 - 13:00	50	6,1%	51	6,9%	25	27	24	24
13:00 - 14:00	56	6,9%	55	7,5%	28	28	27	28
14:00 - 15:00	63	7,7%	60	8,1%	32	30	31	30
15:00 - 16:00	61	7,5%	57	7,7%	37	34	24	24
16:00 - 17:00	74	9,1%	66	9,0%	45	39	29	27
17:00 - 18:00	76	9,4%	68	9,2%	47	41	30	27
18:00 - 19:00	53	6,5%	46	6,2%	30	26	23	20
19:00 - 20:00	44	5,4%	38	5,2%	23	20	21	18
20:00 - 21:00	30	3,7%	26	3,5%	16	14	13	12
21:00 - 22:00	18	2,2%	16	2,2%	11	10	7	6
22:00 - 23:00	11	1,4%	11	1,5%	8	8	3	4
23:00 - 24:00	7	0,9%	6	0,9%	4	4	3	3

VOERTUIGVERDELING

	Doorsnede		Ri. Oost		Ri. West			
	Werkdag	Weekdag	Werkdag	Weekdag	Werkdag	Weekdag		
Licht (L)	781	96,4%	717	96,9%	95,9%	96,4%	97,0%	97,3%
Middelzwaar (M)	21	2,5%	16	2,2%	2,9%	2,5%	2,2%	1,9%
Zwaar (Z)	9	1,1%	7	1,0%	1,2%	1,1%	0,9%	0,8%

UURVERLOOP WERKDAG PER RIJRICHTING



ETMAALTOTALEN

	Aantal voertuigen
ma 6-mrt	1512
di 7-mrt	901
wo 8-mrt	918
do 9-mrt	805
vr 10-mrt	806
za 11-mrt	715
zo 12-mrt	417
ma 13-mrt	733
di 14-mrt	805
wo 15-mrt	0
do 16-mrt	0
vr 17-mrt	854
za 18-mrt	695
zo 19-mrt	439
ma 20-mrt	736
di 21-mrt	767
wo 22-mrt	744

SNELHEID

	Doorsnede	Ri. Oost	Ri. West
Gem. snelheid V85	29	28	30
< 15 km/u	1,7%	1,7%	1,6%
15 - 20 km/u	7,2%	8%	6,2%
20 - 25 km/u	18%	20,3%	15,4%
25 - 30 km/u	29,1%	31,6%	26,3%
30 - 35 km/u	25,5%	23,4%	27,8%
35 - 40 km/u	13%	10,8%	15,4%
40 - 45 km/u	4,2%	3,2%	5,4%
> 45 km/u	1,4%	0,9%	2%

VERKEERSTELLING

Motorvoertuigen

PRINS HENDRIKLAAN, ERMELO

Tussen Hoenderweg en Alexanderlaan

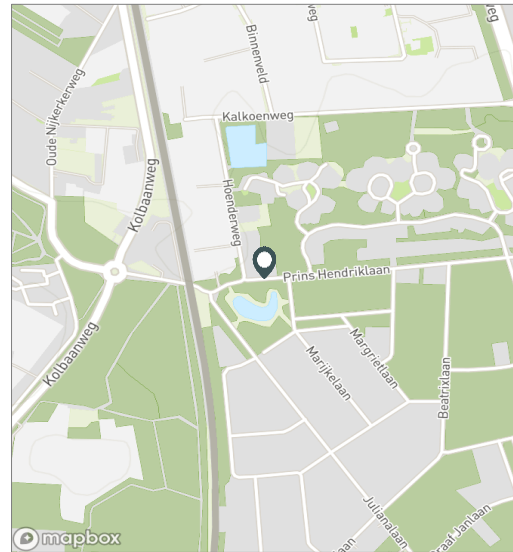


Meetlocatie

Prins Hendriklaan
 Ermelo
 Tussen Hoenderweg en Alexanderlaan
 Ri. 1 = Ri. Oost (Alexanderlaan)
 Ri. 2 = Ri. West (Hoenderweg)

Meting

Meetperiode: 5 maart t/m 23 maart 2023
 Methodiek: Telslangen
 In opdracht van: Gemeente Ermelo
 Uitgevoerd door: MetroCount



WERKDAG

	Doorsnede				Ri. Oost				Ri. West			
	L	M	Z	Tot	L	M	Z	Tot	L	M	Z	Tot
00:00 - 01:00	1	0	0	1	1	0	0	1	1	0	0	1
01:00 - 02:00	0	0	0	0	0	0	0	0	0	0	0	0
02:00 - 03:00	0	0	0	0	0	0	0	0	0	0	0	0
03:00 - 04:00	0	0	0	0	0	0	0	0	0	0	0	0
04:00 - 05:00	1	0	0	1	1	0	0	1	1	0	0	1
05:00 - 06:00	3	0	0	3	1	0	0	1	2	0	0	2
06:00 - 07:00	13	0	0	13	4	0	0	4	10	0	0	10
07:00 - 08:00	35	1	0	36	12	1	0	13	23	0	0	24
08:00 - 09:00	73	2	1	76	26	1	1	28	47	1	0	48
09:00 - 10:00	39	2	0	41	19	2	0	21	20	0	0	20
10:00 - 11:00	42	1	1	43	21	1	1	22	20	1	0	21
11:00 - 12:00	49	2	1	52	28	1	1	30	21	1	0	23
12:00 - 13:00	47	2	0	50	24	1	0	25	23	1	0	24
13:00 - 14:00	52	2	1	56	27	1	1	28	26	1	0	27
14:00 - 15:00	60	2	1	63	30	1	1	32	30	1	0	31
15:00 - 16:00	58	2	1	61	35	1	1	37	23	1	0	24
16:00 - 17:00	71	1	1	74	43	1	1	45	28	0	0	29
17:00 - 18:00	75	1	1	76	46	0	0	47	29	0	0	30
18:00 - 19:00	52	1	0	53	30	1	0	30	23	0	0	23
19:00 - 20:00	43	0	0	44	22	0	0	23	21	0	0	21
20:00 - 21:00	29	0	0	30	16	0	0	16	13	0	0	13
21:00 - 22:00	18	0	0	18	11	0	0	11	7	0	0	7
22:00 - 23:00	11	0	0	11	8	0	0	8	3	0	0	3
23:00 - 24:00	7	0	0	7	4	0	0	4	3	0	0	3
Etmaal (0-24u)	781	21	9	810	409	12	5	427	372	8	3	383
Dag (7-19u)	653	20	8	681	341	12	5	358	313	8	3	323
Avond (19-23u)	101	1	0	102	58	0	0	58	44	0	0	44
Nacht (23-7u)	26	0	0	27	11	0	0	11	15	0	0	15
Ochtendspits (7-9u)	108	3	1	112	38	2	1	41	70	1	0	71
Avondspits (16-18u)	146	2	2	150	89	1	1	91	57	1	1	59

Voertuigclassificatie

Voertuigclassificatie op basis van ascombinaties

L = Licht verkeer (2 assen, asafstand < 3,7 m)

M = Middelzwaar verkeer (2 assen, asafstand > 3,7 m)

Z = Zwaar verkeer (3 of meer assen)

VERKEERSTELLING

Motorvoertuigen

PRINS HENDRIKLAAN, ERMELO

Tussen Hoenderweg en Alexanderlaan

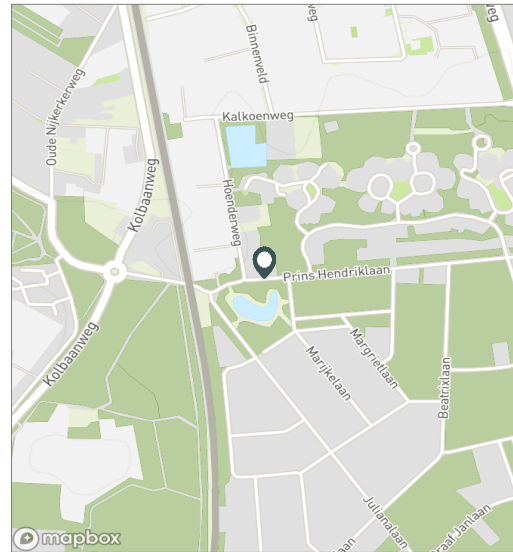


Meetlocatie

Prins Hendriklaan
 Ermelo
 Tussen Hoenderweg en Alexanderlaan
 Ri. 1 = Ri. Oost (Alexanderlaan)
 Ri. 2 = Ri. West (Hoenderweg)

Meting

Meetperiode: 5 maart t/m 23 maart 2023
 Methodiek: Telslangen
 In opdracht van: Gemeente Ermelo
 Uitgevoerd door: MetroCount



WEEKDAG

	Doorsnede				Ri. Oost				Ri. West			
	L	M	Z	Tot	L	M	Z	Tot	L	M	Z	Tot
00:00 - 01:00	2	0	0	2	1	0	0	1	1	0	0	1
01:00 - 02:00	1	0	0	1	1	0	0	1	0	0	0	0
02:00 - 03:00	0	0	0	0	0	0	0	0	0	0	0	0
03:00 - 04:00	0	0	0	0	0	0	0	0	0	0	0	0
04:00 - 05:00	1	0	0	1	1	0	0	1	1	0	0	1
05:00 - 06:00	2	0	0	2	1	0	0	1	1	0	0	1
06:00 - 07:00	11	0	0	11	3	0	0	3	8	0	0	8
07:00 - 08:00	28	1	0	28	10	0	0	11	18	0	0	18
08:00 - 09:00	56	2	1	59	20	1	0	22	36	1	0	37
09:00 - 10:00	37	2	0	38	17	1	0	19	19	0	0	20
10:00 - 11:00	42	1	0	44	22	1	0	23	21	1	0	21
11:00 - 12:00	49	2	1	52	27	1	0	29	22	1	0	23
12:00 - 13:00	49	2	0	51	26	1	0	27	23	1	0	24
13:00 - 14:00	53	2	1	55	26	1	0	28	26	1	0	28
14:00 - 15:00	57	2	1	60	29	1	1	30	29	1	0	30
15:00 - 16:00	55	1	1	57	32	1	0	34	23	1	0	24
16:00 - 17:00	64	1	1	66	38	1	1	39	27	0	0	27
17:00 - 18:00	67	1	1	68	41	0	0	41	26	0	0	27
18:00 - 19:00	45	1	0	46	26	0	0	26	19	0	0	20
19:00 - 20:00	38	0	0	38	20	0	0	20	18	0	0	18
20:00 - 21:00	25	0	0	26	14	0	0	14	11	0	0	12
21:00 - 22:00	16	0	0	16	10	0	0	10	6	0	0	6
22:00 - 23:00	11	0	0	11	8	0	0	8	4	0	0	4
23:00 - 24:00	6	0	0	6	4	0	0	4	3	0	0	3
Etmaal (0-24u)	717	16	7	740	376	10	4	390	341	7	3	351
Dag (7-19u)	603	15	7	625	314	9	4	327	289	6	3	297
Avond (19-23u)	91	1	0	92	51	0	0	52	39	0	0	40
Nacht (23-7u)	24	0	0	24	11	0	0	11	13	0	0	13
Ochtendspits (7-9u)	84	2	1	87	30	2	1	32	54	1	0	55
Avondspits (16-18u)	131	2	1	134	78	1	1	80	53	1	1	54

Voertuigclassificatie

Voertuigclassificatie op basis van ascombinaties

L = Licht verkeer (2 assen, asafstand < 3,7 m)

M = Middelzwaar verkeer (2 assen, asafstand > 3,7 m)

Z = Zwaar verkeer (3 of meer assen)

VERKEERSTELLING

Motorvoertuigen

PRINS HENDRIKLAAN, ERMELO

Tussen Hoenderweg en Alexanderlaan

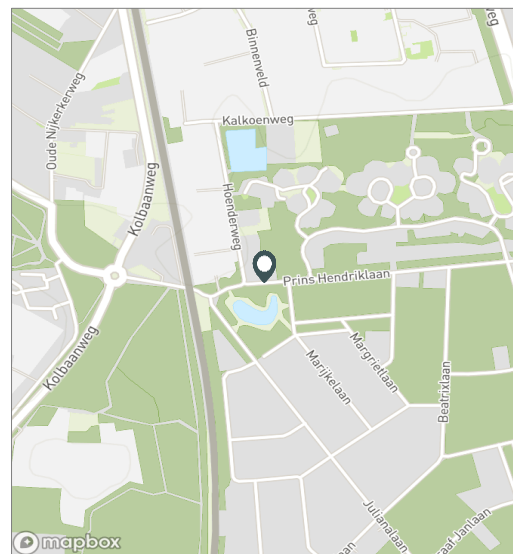


Meetlocatie

Prins Hendriklaan
 Ermelo
 Tussen Hoenderweg en Alexanderlaan
 Ri. 1 = Ri. Oost (Alexanderlaan)
 Ri. 2 = Ri. West (Hoenderweg)

Meting

Meetperiode: 5 maart t/m 23 maart 2023
 Methodiek: Telslangen
 In opdracht van: Gemeente Ermelo
 Uitgevoerd door: MetroCount



DOORSNEDE

	ma	di	wo	do	vr	za	zo	ma	di	wo	do	vr	za	zo	ma	di	wo
	6-3	7-3	8-3	9-3	10-3	11-3	12-3	13-3	14-3	15-3	16-3	17-3	18-3	19-3	20-3	21-3	22-3
00:00 - 01:00	2	0	0	0	3	1	4	2	0	0	3	1	2	4	0	3	2
01:00 - 02:00	0	0	0	1	0	2	7	0	0	0	0	0	0	2	0	1	0
02:00 - 03:00	0	0	0	0	0	0	0	1	0	0	2	0	1	2	0	1	0
03:00 - 04:00	0	0	1	0	0	0	1	0	0	0	0	1	0	1	0	1	0
04:00 - 05:00	0	2	1	4	2	0	0	4	1	0	0	1	1	0	0	1	1
05:00 - 06:00	4	2	3	1	1	3	0	2	3	4	3	5	1	0	5	2	3
06:00 - 07:00	20	15	17	10	13	7	2	12	7	11	11	18	6	3	9	9	18
07:00 - 08:00	47	45	34	30	31	16	5	41	36	34	40	27	8	6	37	49	33
08:00 - 09:00	87	93	75	85	67	23	7	83	83	70	0	75	22	11	57	77	68
09:00 - 10:00	122	31	56	47	45	45	14	38	27	66	0	46	51	15	39	23	36
10:00 - 11:00	181	34	58	32	31	67	27	40	38	78	35	58	63	24	33	41	51
11:00 - 12:00	138	63	60	49	45	70	26	41	55	89	36	65	66	37	43	42	50
12:00 - 13:00	163	59	64	47	64	68	30	32	57	42	32	63	85	36	42	38	46
13:00 - 14:00	200	58	93	57	69	66	51	43	62	0	39	63	53	46	58	34	44
14:00 - 15:00	175	75	83	64	57	75	39	67	52	57	65	72	50	49	60	49	53
15:00 - 16:00	68	65	68	65	73	57	42	61	60	55	51	61	59	37	51	53	55
16:00 - 17:00	62	70	85	50	79	57	36	61	87	84	81	81	67	32	76	74	71
17:00 - 18:00	80	90	76	89	67	48	41	67	79	79	81	68	58	40	75	85	57
18:00 - 19:00	53	50	36	56	52	28	24	55	63	65	43	47	26	36	57	65	53
19:00 - 20:00	43	61	41	52	31	18	24	34	47	51	54	31	37	18	30	56	42
20:00 - 21:00	38	42	30	25	33	21	13	27	25	28	29	26	12	17	29	34	23
21:00 - 22:00	10	27	18	27	16	16	12	14	14	18	17	15	9	12	23	11	22
22:00 - 23:00	13	12	12	7	13	18	9	8	7	11	14	12	13	8	8	16	9
23:00 - 24:00	6	7	7	7	14	9	3	0	2	2	6	18	5	3	4	2	7
Etmaal (0-24u)	1512	901	918	805	806	715	417	733	805	844	642	854	695	439	736	767	744
Dag (7-19u)	1376	733	788	671	680	620	342	629	699	719	503	726	608	369	628	630	617
Avond (19-23u)	104	142	101	111	93	73	58	83	93	108	114	84	71	55	90	117	96
Nacht (23-7u)	32	26	29	23	33	22	17	21	13	17	25	44	16	15	18	20	31
Ochtendspits (7-9u)	134	138	109	115	98	39	12	124	119	104	40	102	30	17	94	126	101
Avondspits (16-18u)	142	160	161	139	146	105	77	128	166	163	162	149	125	72	151	159	128
Validatie																	

Voertuigclassificatie

Voertuigclassificatie op basis van ascombinaties

L = Licht verkeer (2 assen, asafstand < 3,7 m)

M = Middelzwaar verkeer (2 assen, asafstand > 3,7 m)

Z = Zwaar verkeer (3 of meer assen)

Validatie

■ = Compleet en representatief

■ = Niet representatief

■ = Niet compleet

■ = Feestdag

DOORSNEDE

	ma	di	wo	do	vr	za	zo	ma	di	wo	do	vr	za	zo	ma	di	wo
	6-3	7-3	8-3	9-3	10-3	11-3	12-3	13-3	14-3	15-3	16-3	17-3	18-3	19-3	20-3	21-3	22-3
Ri. Oost	564	444	478	427	412	369	215	367	428	474	346	472	361	245	377	416	412
Ri. West	948	457	440	378	394	346	202	366	377	370	296	382	334	194	359	351	332
Ri. Oost	37%	49%	52%	53%	51%	52%	52%	50%	53%	56%	54%	55%	52%	56%	51%	54%	55%
Ri. West	63%	51%	48%	47%	49%	48%	48%	50%	47%	44%	46%	45%	48%	44%	49%	46%	45%
Licht (L)	1432	866	892	781	784	701	417	707	767	805	620	818	676	438	710	738	722
Middelzwaar (M)	61	23	19	19	14	9	0	23	25	22	18	27	12	0	18	22	11
Zwaar (Z)	19	12	7	5	8	5	0	3	13	17	4	9	7	1	8	7	11
% Licht (L)	94,7%	96,1%	97,2%	97,0%	97,3%	98,0%	100,0%	96,5%	95,3%	95,4%	96,6%	95,8%	97,3%	99,8%	96,5%	96,2%	97,0%
% Middelzwaar (M)	4,0%	2,6%	2,1%	2,4%	1,7%	1,3%	0,0%	3,1%	3,1%	2,6%	2,8%	3,2%	1,7%	0,0%	2,4%	2,9%	1,5%
% Zwaar (Z)	1,3%	1,3%	0,8%	0,6%	1,0%	0,7%	0,0%	0,4%	1,6%	2,0%	0,6%	1,1%	1,0%	0,2%	1,1%	0,9%	1,5%

VERKEERSTELLING

Motorvoertuigen

PRINS HENDRIKLAAN, ERMELO

Tussen Hoenderweg en Alexanderlaan

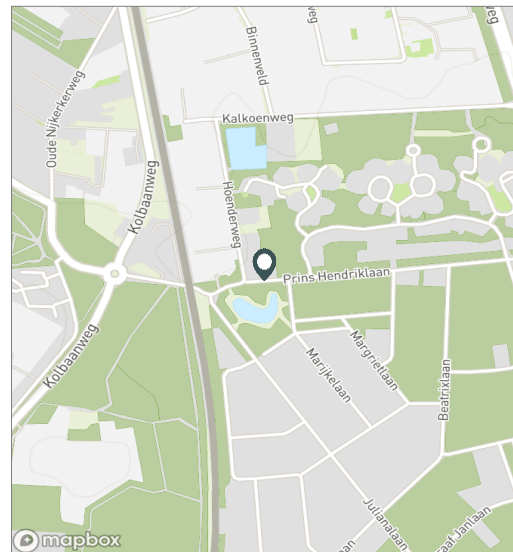


Meetlocatie

Prins Hendriklaan
 Ermelo
 Tussen Hoenderweg en Alexanderlaan
 Ri. 1 = Ri. Oost (Alexanderlaan)
 Ri. 2 = Ri. West (Hoenderweg)

Meting

Meetperiode: 5 maart t/m 23 maart 2023
 Methodiek: Telslangen
 In opdracht van: Gemeente Ermelo
 Uitgevoerd door: MetroCount



Voertuigclassificatie

Voertuigclassificatie op basis van ascombinaties
 L = Licht verkeer (2 assen, asafstand < 3,7 m)
 M = Middelzwaar verkeer (2 assen, asafstand > 3,7 m)
 Z = Zwaar verkeer (3 of meer assen)

SNELHEDEN WEEKDAG

	Doorsnede		Ri. Oost		Ri. West	
	Gemiddelde	V85	Gemiddelde	V85	Gemiddelde	V85
00:00 - 01:00	29	38	29	35	29	42
01:00 - 02:00	30	35	30	35	28	56
02:00 - 03:00	29	35	27	31	34	38
03:00 - 04:00	29	36	29	36	33	34
04:00 - 05:00	27	33	26	33	27	33
05:00 - 06:00	31	35	30	35	31	35
06:00 - 07:00	33	41	31	36	33	42
07:00 - 08:00	31	38	29	37	32	39
08:00 - 09:00	29	36	27	34	31	38
09:00 - 10:00	29	35	27	34	30	36
10:00 - 11:00	28	35	28	34	29	36
11:00 - 12:00	28	35	28	35	28	35
12:00 - 13:00	28	35	28	35	29	35
13:00 - 14:00	28	36	27	35	29	37
14:00 - 15:00	28	34	26	33	29	36
15:00 - 16:00	28	35	28	35	29	37
16:00 - 17:00	29	36	29	35	30	37
17:00 - 18:00	30	37	29	36	30	38
18:00 - 19:00	30	37	30	37	31	38
19:00 - 20:00	31	38	29	36	32	39
20:00 - 21:00	31	38	30	37	32	39
21:00 - 22:00	30	38	29	36	32	39
22:00 - 23:00	31	39	30	37	33	40
23:00 - 24:00	32	38	30	36	34	42
Gemiddelde	29	36	28	35	30	38

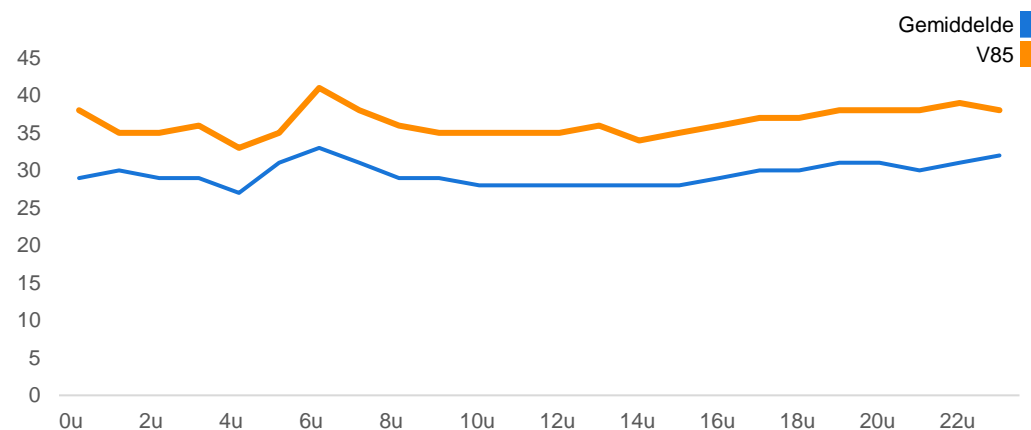
SNELHEDEN PER DAGSOORT

	Doorsnede		Ri. Oost		Ri. West	
	Gemiddelde	V85	Gemiddelde	V85	Gemiddelde	V85
Maandag	30	37	29	36	31	38
Dinsdag	29	36	28	35	30	37
Woensdag	29	36	28	35	30	37
Donderdag	29	36	28	35	30	37
Vrijdag	30	37	29	35	30	38
Zaterdag	29	36	29	35	30	37
Zondag	29	36	28	35	30	37
Werkdag	29	36	28	35	30	38
Weekdag	29	36	28	35	30	38

SNELHEIDSVERTDELING WEEKDAG

	Doorsnede		Ri. Oost		Ri. West	
	%	Cumulatief %	%	Cumulatief %	%	Cumulatief %
< 15 km/u	1,7%	1,7%	1,7%	1,7%	1,6%	1,6%
15 - 20 km/u	7,2%	8,8%	8,0%	9,8%	6,2%	7,8%
20 - 25 km/u	18,0%	26,8%	20,3%	30,1%	15,4%	23,2%
25 - 30 km/u	29,1%	55,9%	31,6%	61,7%	26,3%	49,5%
30 - 35 km/u	25,5%	81,4%	23,4%	85,1%	27,8%	77,3%
35 - 40 km/u	13,0%	94,4%	10,8%	95,9%	15,4%	92,7%
40 - 45 km/u	4,2%	98,6%	3,2%	99,1%	5,4%	98,0%
> 45 km/u	1,4%	100,0%	0,9%	100,0%	2,0%	100,0%

UURVERLOOP SNELHEDEN



SNELHEIDSVERTDELING DOORSNEDE

