

VERKEERSTELLING

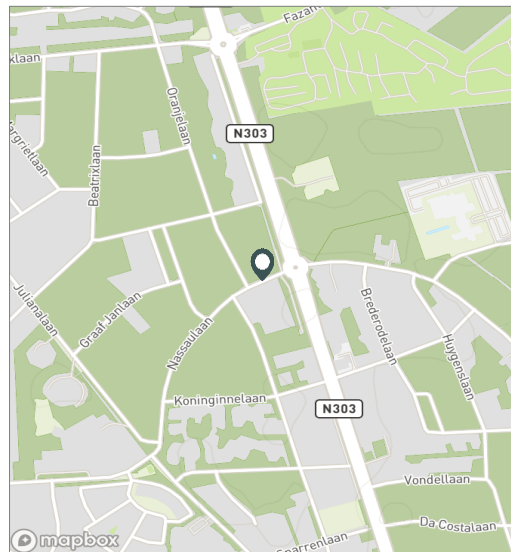
Motorvoertuigen

Meetlocatie

Nassaulaan
 Ermelo
 Tussen Oranjelaan en Harderwijkerweg
 Ri. 1 = Ri. Noordoost (Harderwijkerweg)
 Ri. 2 = Ri. Zuidwest (Oranjelaan)

Meting

Meetperiode: 5 maart t/m 23 maart 2023
 Methodiek: Telslangen
 In opdracht van: Gemeente Ermelo
 Uitgevoerd door: MetroCount



Voertuigclassificatie

Voertuigclassificatie op basis van ascombinaties
 L = Licht verkeer (2 assen, asafstand < 3,7 m)
 M = Middelzwaar verkeer (2 assen, asafstand > 3,7 m)
 Z = Zwaar verkeer (3 of meer assen)

NASSAULAAN, ERMELO

Tussen Oranjelaan en Harderwijkerweg

INTENSITEITEN

	Doorsnede		Ri. Noordoost		Ri. Zuidwest	
	Werkdag	Weekdag	Werkdag	Weekdag	Werkdag	Weekdag
Etmaal (0-24u)	2213	100%	1162	1045	1051	945
Dag (7-19u)	1933	87,3%	1016	909	917	820
Avond (19-23u)	219	9,9%	117	107	102	96
Nacht (23-7u)	62	2,8%	30	28	32	29
Ochtendspits (7-9u)	276	12,5%	144	114	132	103
Avondspits (16-18u)	422	19,1%	207	184	215	187

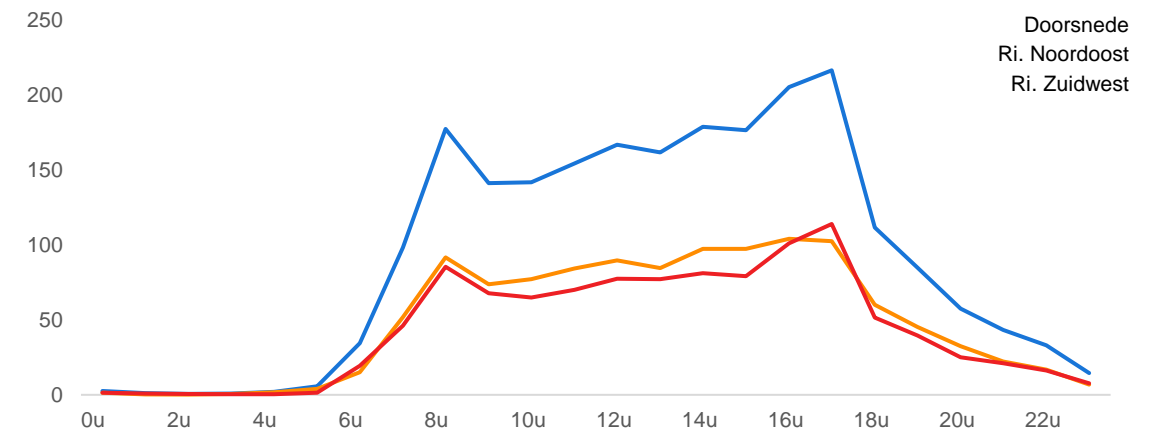
UURCIJFERS

	Doorsnede		Ri. Noordoost		Ri. Zuidwest	
	Werkdag	Weekdag	Werkdag	Weekdag	Werkdag	Weekdag
00:00 - 01:00	3	0,1%	1	2	1	2
01:00 - 02:00	1	0,1%	0	1	1	1
02:00 - 03:00	1	0,0%	0	1	0	1
03:00 - 04:00	1	0,0%	0	0	0	0
04:00 - 05:00	2	0,1%	2	1	0	0
05:00 - 06:00	6	0,3%	4	3	2	2
06:00 - 07:00	35	1,6%	15	12	20	15
07:00 - 08:00	98	4,4%	52	41	46	36
08:00 - 09:00	178	8,0%	92	73	86	67
09:00 - 10:00	142	6,4%	74	66	68	61
10:00 - 11:00	142	6,4%	77	71	65	62
11:00 - 12:00	155	7,0%	85	78	70	67
12:00 - 13:00	167	7,6%	90	84	77	73
13:00 - 14:00	162	7,3%	85	79	77	72
14:00 - 15:00	179	8,1%	98	93	81	77
15:00 - 16:00	177	8,0%	98	86	79	73
16:00 - 17:00	206	9,3%	104	94	101	89
17:00 - 18:00	217	9,8%	103	90	114	98
18:00 - 19:00	112	5,1%	60	54	52	47
19:00 - 20:00	85	3,8%	45	42	40	37
20:00 - 21:00	58	2,6%	33	31	25	25
21:00 - 22:00	43	2,0%	22	19	21	19
22:00 - 23:00	33	1,5%	17	16	16	15
23:00 - 24:00	14	0,7%	7	8	8	7

VOERTUIGVERDELING

	Doorsnede		Ri. Noordoost		Ri. Zuidwest	
	Werkdag	Weekdag	Werkdag	Weekdag	Werkdag	Weekdag
Licht (L)	2164	97,8%	97,8%	98,0%	97,8%	98,0%
Middelzwaar (M)	34	1,5%	1,6%	1,4%	1,5%	1,3%
Zwaar (Z)	15	0,7%	0,6%	0,6%	0,8%	0,7%

UURVERLOOP WERKDAG PER RIJRICHTING



ETMAALTOTALEN

	Aantal voertuigen
ma 6-mrt	1937
di 7-mrt	2095
wo 8-mrt	1967
do 9-mrt	2153
vr 10-mrt	2366
za 11-mrt	1789
zo 12-mrt	991
ma 13-mrt	2148
di 14-mrt	2299
wo 15-mrt	2425
do 16-mrt	2221
vr 17-mrt	2349
za 18-mrt	1779
zo 19-mrt	1163
ma 20-mrt	2145
di 21-mrt	2263
wo 22-mrt	2280

SNELHEID

	Doorsnede	Ri. Noordoost	Ri. Zuidwest
Gem. snelheid V85	35	35	34
< 15 km/u	0,5%	0,6%	0,4%
15 - 20 km/u	1,6%	1,5%	1,6%
20 - 25 km/u	5,9%	6,3%	5,6%
25 - 30 km/u	17,2%	15,7%	18,8%
30 - 35 km/u	29%	27,5%	30,6%
35 - 40 km/u	26,9%	27,5%	26,2%
40 - 45 km/u	13,1%	14,4%	11,7%
> 45 km/u	5,8%	6,5%	5,1%

VERKEERSTELLING

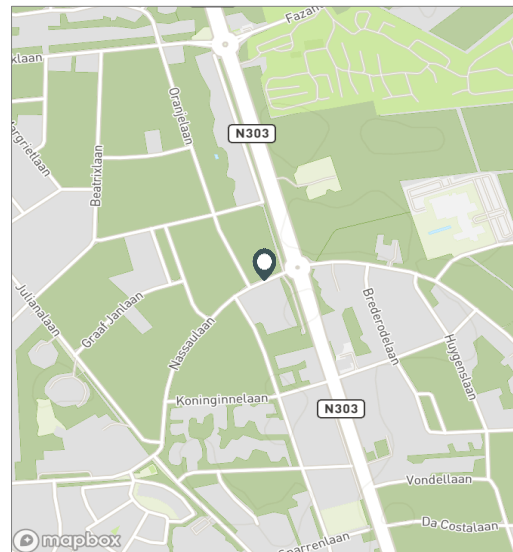
Motorvoertuigen

Meetlocatie

Nassaulaan
 Ermelo
 Tussen Oranjelaan en Harderwijkerweg
 Ri. 1 = Ri. Noordoost (Harderwijkerweg)
 Ri. 2 = Ri. Zuidwest (Oranjelaan)

Meting

Meetperiode: 5 maart t/m 23 maart 2023
 Methodiek: Telslangen
 In opdracht van: Gemeente Ermelo
 Uitgevoerd door: MetroCount



Voertuigclassificatie

Voertuigclassificatie op basis van ascombinaties

L = Licht verkeer (2 assen, asafstand < 3,7 m)

M = Middelzwaar verkeer (2 assen, asafstand > 3,7 m)

Z = Zwaar verkeer (3 of meer assen)

NASSAULAAN, ERMELO

Tussen Oranjelaan en Harderwijkerweg



WERKDAG

	Doorsnede				Ri. Noordoost				Ri. Zuidwest			
	L	M	Z	Tot	L	M	Z	Tot	L	M	Z	Tot
00:00 - 01:00	3	0	0	3	1	0	0	1	1	0	0	1
01:00 - 02:00	1	0	0	1	0	0	0	0	1	0	0	1
02:00 - 03:00	1	0	0	1	0	0	0	0	0	0	0	0
03:00 - 04:00	1	0	0	1	0	0	0	0	0	0	0	0
04:00 - 05:00	2	0	0	2	2	0	0	2	0	0	0	0
05:00 - 06:00	4	1	0	6	4	0	0	4	1	1	0	2
06:00 - 07:00	33	1	1	35	15	0	0	15	19	0	0	20
07:00 - 08:00	95	2	2	98	50	1	1	52	45	1	1	46
08:00 - 09:00	174	3	1	178	90	1	0	92	83	1	1	86
09:00 - 10:00	138	3	1	142	72	1	0	74	66	2	1	68
10:00 - 11:00	138	3	1	142	75	2	1	77	63	1	1	65
11:00 - 12:00	149	4	1	155	81	2	1	85	68	2	1	70
12:00 - 13:00	163	3	1	167	88	2	0	90	75	2	1	77
13:00 - 14:00	157	3	1	162	82	2	1	85	75	1	1	77
14:00 - 15:00	175	3	1	179	95	2	1	98	80	1	1	81
15:00 - 16:00	172	2	2	177	94	2	1	98	78	1	1	79
16:00 - 17:00	202	3	1	206	102	1	1	104	100	1	0	101
17:00 - 18:00	215	2	1	217	102	0	0	103	113	1	0	114
18:00 - 19:00	111	1	0	112	60	1	0	60	51	0	0	52
19:00 - 20:00	84	1	0	85	45	0	0	45	39	0	0	40
20:00 - 21:00	57	0	0	58	32	0	0	33	25	0	0	25
21:00 - 22:00	43	0	0	43	22	0	0	22	21	0	0	21
22:00 - 23:00	33	0	0	33	17	0	0	17	16	0	0	16
23:00 - 24:00	14	0	0	14	7	0	0	7	8	0	0	8
Etmaal (0-24u)	2164	34	15	2213	1137	18	7	1162	1027	16	8	1051
Dag (7-19u)	1887	31	14	1933	992	17	7	1016	896	14	7	917
Avond (19-23u)	218	1	0	219	116	0	0	117	102	0	0	102
Nacht (23-7u)	59	2	1	62	29	1	0	30	30	1	0	32
Ochtendspits (7-9u)	269	4	3	276	141	2	1	144	128	2	2	132
Avondspits (16-18u)	416	4	2	422	204	2	1	207	212	3	1	215

VERKEERSTELLING

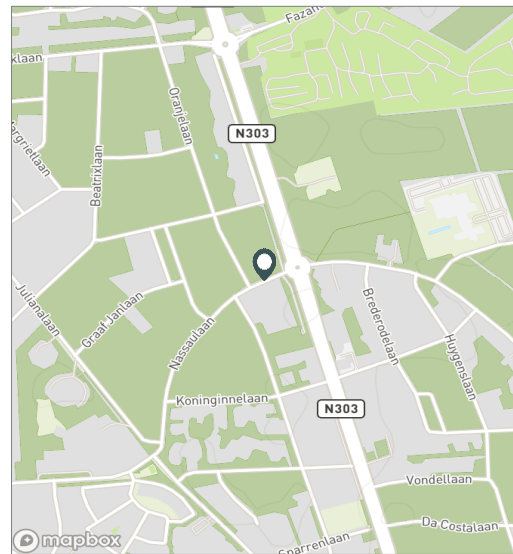
Motorvoertuigen

Meetlocatie

Nassaulaan
 Ermelo
 Tussen Oranjelaan en Harderwijkerweg
 Ri. 1 = Ri. Noordoost (Harderwijkerweg)
 Ri. 2 = Ri. Zuidwest (Oranjelaan)

Meting

Meetperiode: 5 maart t/m 23 maart 2023
 Methodiek: Telslangen
 In opdracht van: Gemeente Ermelo
 Uitgevoerd door: MetroCount



Voertuigclassificatie

Voertuigclassificatie op basis van ascombinaties

L = Licht verkeer (2 assen, asafstand < 3,7 m)

M = Middelzwaar verkeer (2 assen, asafstand > 3,7 m)

Z = Zwaar verkeer (3 of meer assen)

NASSAULAAN, ERMELO

Tussen Oranjelaan en Harderwijkerweg



WEEKDAG

	Doorsnede				Ri. Noordoost				Ri. Zuidwest			
	L	M	Z	Tot	L	M	Z	Tot	L	M	Z	Tot
00:00 - 01:00	4	0	0	4	2	0	0	2	2	0	0	2
01:00 - 02:00	2	0	0	2	1	0	0	1	1	0	0	1
02:00 - 03:00	1	0	0	1	1	0	0	1	1	0	0	1
03:00 - 04:00	1	0	0	1	0	0	0	0	0	0	0	0
04:00 - 05:00	2	0	0	2	1	0	0	1	0	0	0	0
05:00 - 06:00	4	1	0	5	3	0	0	3	1	1	0	2
06:00 - 07:00	26	1	0	27	11	0	0	12	15	0	0	15
07:00 - 08:00	74	1	1	76	39	1	1	41	34	0	1	36
08:00 - 09:00	137	2	1	140	72	1	0	73	65	1	1	67
09:00 - 10:00	124	2	1	127	64	1	0	66	60	1	0	61
10:00 - 11:00	129	2	1	132	69	2	1	71	60	1	1	62
11:00 - 12:00	141	3	1	146	76	2	1	78	65	1	1	67
12:00 - 13:00	153	3	1	156	82	2	1	84	71	1	0	73
13:00 - 14:00	147	3	1	151	77	2	1	79	70	1	0	72
14:00 - 15:00	167	2	1	170	91	2	1	93	76	1	0	77
15:00 - 16:00	155	2	2	159	84	1	1	86	71	1	1	73
16:00 - 17:00	180	2	1	183	92	1	1	94	88	1	0	89
17:00 - 18:00	186	1	1	188	90	0	0	90	97	1	0	98
18:00 - 19:00	100	1	0	101	54	0	0	54	46	0	0	47
19:00 - 20:00	78	0	0	78	42	0	0	42	36	0	0	37
20:00 - 21:00	56	0	0	56	31	0	0	31	25	0	0	25
21:00 - 22:00	38	0	0	38	19	0	0	19	19	0	0	19
22:00 - 23:00	31	0	0	31	16	0	0	16	15	0	0	15
23:00 - 24:00	15	0	0	15	8	0	0	8	7	0	0	7
Etmaal (0-24u)	1951	27	12	1990	1024	15	6	1045	926	12	6	945
Dag (7-19u)	1693	24	12	1729	890	14	6	909	804	11	6	820
Avond (19-23u)	202	1	0	203	107	0	0	107	95	0	0	96
Nacht (23-7u)	55	2	1	57	28	1	0	28	27	1	0	29
Ochtendspits (7-9u)	211	3	2	217	111	2	1	114	100	2	2	103
Avondspits (16-18u)	366	3	2	371	182	1	1	184	184	2	1	187

VERKEERSTELLING

Motorvoertuigen

NASSAULAAN, ERMELO

Tussen Oranjelaan en Harderwijkerweg

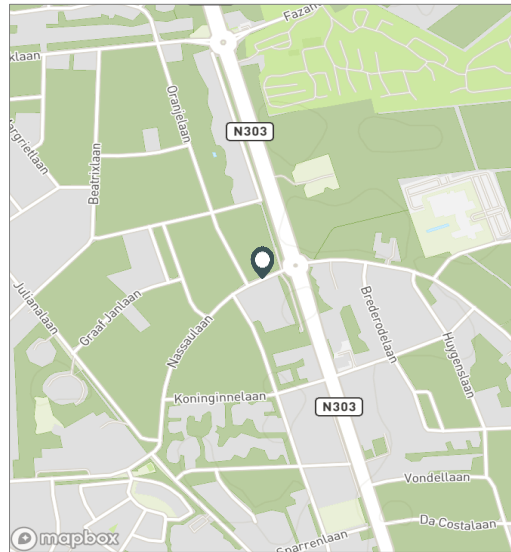


Meetlocatie

Nassaulaan
 Ermelo
 Tussen Oranjelaan en Harderwijkerweg
 Ri. 1 = Ri. Noordoost (Harderwijkerweg)
 Ri. 2 = Ri. Zuidwest (Oranjelaan)

Meting

Meetperiode: 5 maart t/m 23 maart 2023
 Methodiek: Telslangen
 In opdracht van: Gemeente Ermelo
 Uitgevoerd door: MetroCount



DOORSNEDE

	ma	di	wo	do	vr	za	zo	ma	di	wo	do	vr	za	zo	ma	di	wo
	6-3	7-3	8-3	9-3	10-3	11-3	12-3	13-3	14-3	15-3	16-3	17-3	18-3	19-3	20-3	21-3	22-3
00:00 - 01:00	0	2	1	4	2	4	10	2	0	2	12	4	5	15	3	2	1
01:00 - 02:00	0	0	0	1	2	2	6	0	0	0	4	4	6	8	0	2	0
02:00 - 03:00	0	3	0	1	0	0	5	0	0	0	0	1	1	4	2	0	2
03:00 - 04:00	0	1	1	1	0	1	1	1	3	0	1	0	0	1	3	0	0
04:00 - 05:00	2	6	3	2	1	0	0	3	1	1	2	1	0	3	2	3	2
05:00 - 06:00	4	6	7	6	4	4	1	7	9	6	4	4	4	6	5	3	7
06:00 - 07:00	30	33	34	38	42	8	7	34	33	32	33	31	9	8	37	37	30
07:00 - 08:00	88	100	84	114	89	34	9	112	102	102	104	90	34	9	100	114	88
08:00 - 09:00	165	215	142	178	175	66	21	147	214	166	213	166	69	32	172	194	155
09:00 - 10:00	107	141	105	137	157	127	55	125	149	142	142	163	119	61	150	146	165
10:00 - 11:00	111	119	118	117	185	134	49	124	145	160	128	159	183	67	157	141	151
11:00 - 12:00	107	144	123	156	193	155	102	155	141	176	144	173	149	86	134	158	178
12:00 - 13:00	119	148	138	168	203	165	75	161	172	181	152	215	164	114	151	144	192
13:00 - 14:00	135	120	157	140	179	180	75	149	177	195	141	187	142	95	164	170	177
14:00 - 15:00	165	152	141	177	193	192	130	188	191	180	199	199	170	103	148	176	191
15:00 - 16:00	180	168	175	170	172	127	83	171	192	206	177	190	159	89	173	169	153
16:00 - 17:00	208	175	193	205	216	153	92	183	197	233	195	224	144	116	185	222	227
17:00 - 18:00	221	221	193	199	214	148	86	216	243	235	215	197	121	107	214	254	217
18:00 - 19:00	91	111	99	99	101	96	54	123	118	137	126	116	74	69	122	105	108
19:00 - 20:00	84	86	81	78	72	68	52	94	74	109	88	91	72	57	79	87	87
20:00 - 21:00	52	58	69	60	60	56	40	55	57	75	63	46	52	60	45	55	53
21:00 - 22:00	29	47	50	46	44	26	14	45	45	32	42	42	35	25	48	40	52
22:00 - 23:00	34	31	38	36	35	22	15	36	22	30	28	37	43	21	41	27	32
23:00 - 24:00	5	8	15	20	27	21	9	17	14	25	8	9	24	7	10	14	12
Etmaal (0-24u)	1937	2095	1967	2153	2366	1789	991	2148	2299	2425	2221	2349	1779	1163	2145	2263	2280
Dag (7-19u)	1697	1814	1668	1860	2077	1577	831	1854	2041	2113	1936	2079	1528	948	1870	1993	2002
Avond (19-23u)	199	222	238	220	211	172	121	230	198	246	221	216	202	163	213	209	224
Nacht (23-7u)	41	59	61	73	78	40	39	64	60	66	64	54	49	52	62	61	54
Ochtendspits (7-9u)	253	315	226	292	264	100	30	259	316	268	317	256	103	41	272	308	243
Avondspits (16-18u)	429	396	386	404	430	301	178	399	440	468	410	421	265	223	399	476	444
Validatie																	

Voertuigclassificatie

Voertuigclassificatie op basis van ascombinaties

L = Licht verkeer (2 assen, asafstand < 3,7 m)

M = Middelzwaar verkeer (2 assen, asafstand > 3,7 m)

Z = Zwaar verkeer (3 of meer assen)

Validatie

■ = Compleet en representatief

■ = Niet representatief

■ = Niet compleet

■ = Feestdag

DOORSNEDE

	ma	di	wo	do	vr	za	zo	ma	di	wo	do	vr	za	zo	ma	di	wo
	6-3	7-3	8-3	9-3	10-3	11-3	12-3	13-3	14-3	15-3	16-3	17-3	18-3	19-3	20-3	21-3	22-3
Ri. Noordoost	1044	1115	1086	1130	1242	979	498	1084	1183	1271	1154	1253	944	583	1114	1174	1177
Ri. Zuidwest	893	980	881	1023	1124	810	493	1064	1116	1154	1067	1096	835	580	1031	1089	1103
Ri. Noordoost	54%	53%	55%	52%	52%	55%	50%	50%	51%	52%	52%	53%	53%	50%	52%	52%	52%
Ri. Zuidwest	46%	47%	45%	48%	48%	45%	50%	50%	49%	48%	48%	47%	47%	50%	48%	48%	48%
Licht (L)	1894	2063	1919	2105	2324	1770	988	2103	2258	2374	2153	2296	1751	1158	2088	2214	2227
Middelzwaar (M)	28	22	28	37	28	13	3	31	30	41	48	33	16	1	35	33	40
Zwaar (Z)	15	10	20	11	14	6	0	14	11	10	20	20	12	4	22	16	13
% Licht (L)	97,8%	98,5%	97,6%	97,8%	98,2%	98,9%	99,7%	97,9%	98,2%	97,9%	96,9%	97,7%	98,4%	99,6%	97,3%	97,8%	97,7%
% Middelzwaar (M)	1,4%	1,1%	1,4%	1,7%	1,2%	0,7%	0,3%	1,4%	1,3%	1,7%	2,2%	1,4%	0,9%	0,1%	1,6%	1,5%	1,8%
% Zwaar (Z)	0,8%	0,5%	1,0%	0,5%	0,6%	0,3%	0,0%	0,7%	0,5%	0,4%	0,9%	0,9%	0,7%	0,3%	1,0%	0,7%	0,6%

VERKEERSTELLING

Motorvoertuigen

NASSAULAAN, ERMELO

Tussen Oranjelaan en Harderwijkerweg

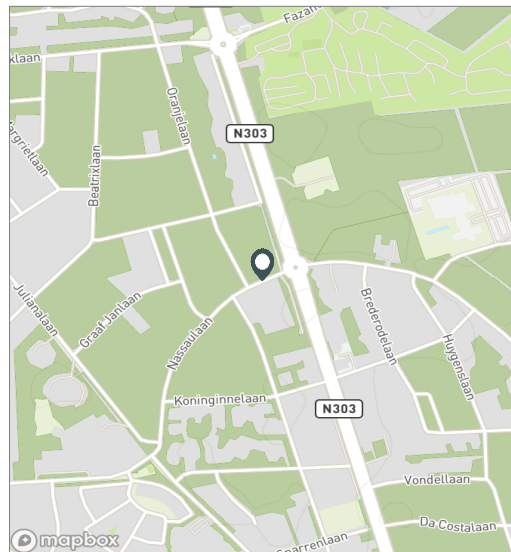


Meetlocatie

Nassaulaan
 Ermelo
 Tussen Oranjelaan en Harderwijkerweg
 Ri. 1 = Ri. Noordoost (Harderwijkerweg)
 Ri. 2 = Ri. Zuidwest (Oranjelaan)

Meting

Meetperiode: 5 maart t/m 23 maart 2023
 Methodiek: Telslangen
 In opdracht van: Gemeente Ermelo
 Uitgevoerd door: MetroCount



Voertuigclassificatie

Voertuigclassificatie op basis van ascombinaties
 L = Licht verkeer (2 assen, asafstand < 3,7 m)
 M = Middelzwaar verkeer (2 assen, asafstand > 3,7 m)
 Z = Zwaar verkeer (3 of meer assen)

SNELHEDEN WEEKDAG

	Doorsnede		Ri. Noordoost		Ri. Zuidwest	
	Gemiddelde	V85	Gemiddelde	V85	Gemiddelde	V85
00:00 - 01:00	36	44	36	44	37	43
01:00 - 02:00	39	45	39	45	39	45
02:00 - 03:00	37	46	38	44	35	49
03:00 - 04:00	41	57	37	44	45	60
04:00 - 05:00	38	49	35	43	48	60
05:00 - 06:00	40	53	41	55	40	45
06:00 - 07:00	38	44	39	47	38	44
07:00 - 08:00	36	44	37	44	36	43
08:00 - 09:00	34	41	35	42	34	40
09:00 - 10:00	34	41	35	42	34	40
10:00 - 11:00	34	41	34	41	34	40
11:00 - 12:00	34	41	34	42	34	40
12:00 - 13:00	34	41	35	42	33	40
13:00 - 14:00	34	41	34	41	34	40
14:00 - 15:00	33	40	33	40	33	40
15:00 - 16:00	34	40	34	41	34	40
16:00 - 17:00	34	40	34	41	34	40
17:00 - 18:00	35	42	35	42	35	41
18:00 - 19:00	35	43	36	43	35	42
19:00 - 20:00	35	42	36	43	35	41
20:00 - 21:00	36	43	37	44	35	42
21:00 - 22:00	36	43	37	44	36	42
22:00 - 23:00	36	43	36	43	36	43
23:00 - 24:00	37	44	38	45	36	43
Gemiddelde	35	42	35	42	34	41

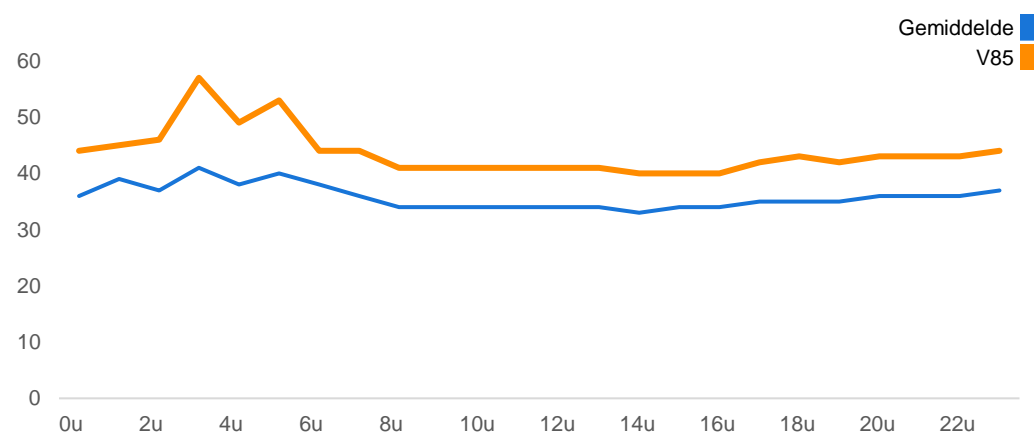
SNELHEDEN PER DAGSOORT

	Doorsnede		Ri. Noordoost		Ri. Zuidwest	
	Gemiddelde	V85	Gemiddelde	V85	Gemiddelde	V85
Maandag	35	42	35	42	34	41
Dinsdag	35	42	35	42	34	41
Woensdag	35	42	35	42	35	41
Donderdag	35	42	35	42	34	41
Vrijdag	34	41	34	41	34	41
Zaterdag	35	42	35	42	34	40
Zondag	34	41	35	42	33	40
Werkdag	35	42	35	42	34	41
Weekdag	35	42	35	42	34	41

SNELHEIDSVERTDELING WEEKDAG

	Doorsnede		Ri. Noordoost		Ri. Zuidwest	
	%	Cumulatief %	%	Cumulatief %	%	Cumulatief %
< 15 km/u	0,5%	0,5%	0,6%	0,6%	0,4%	0,4%
15 - 20 km/u	1,6%	2,1%	1,5%	2,2%	1,6%	2,0%
20 - 25 km/u	5,9%	8,0%	6,3%	8,4%	5,6%	7,6%
25 - 30 km/u	17,2%	25,2%	15,7%	24,1%	18,8%	26,3%
30 - 35 km/u	29,0%	54,1%	27,5%	51,6%	30,6%	57,0%
35 - 40 km/u	26,9%	81,0%	27,5%	79,1%	26,2%	83,2%
40 - 45 km/u	13,1%	94,2%	14,4%	93,5%	11,7%	94,9%
> 45 km/u	5,8%	100,0%	6,5%	100,0%	5,1%	100,0%

UURVERLOOP SNELHEDEN



SNELHEIDSVERTDELING DOORSNEDE

